

ОПИСАНИЕ МЕСТОПОЛОЖЕНИЯ ГРАНИЦ

Публичный сервитут в отношении земель и (или) земельного(ых) участка(ов) в целях: «Складирование строительных и иных материалов, возведение некапитальных строений, сооружений (включая ограждения, бытовки, навесы) и (или) размещение строительной техники, которые необходимы для обеспечения строительства линейного объекта системы газоснабжения местного значения «Межпоселковый газопровод ГРС Красный Луч - д. Устье - д. Извоз - д. Волна - д. Вязок - д. Слепино - д. Мышкино - д. Редкино - д. Большой Сабск Волосовского района Ленинградской области (этап 1)»

(наименование объекта, местоположение границ которого описано (далее - объект))

Раздел 1

Сведения об объекте

№ п/п	Характеристики объекта	Описание характеристик
1	2	3
1.	Местоположение объекта	Ленинградская область, район Волосовский
2.	Площадь объекта +/- величина погрешности определения площади (Р +/- Дельта Р)	312129 +/- 196 м ²
3.	Иные характеристики объекта	Публичный сервитут в отношении земель и (или) земельного(ых) участка(ов) в целях: «Складирование строительных и иных материалов, возведение некапитальных строений, сооружений (включая ограждения, бытовки, навесы) и (или) размещение строительной техники, которые необходимы для обеспечения строительства линейного объекта системы газоснабжения местного значения «Межпоселковый газопровод ГРС Красный Луч - д. Устье - д. Извоз - д. Волна - д. Вязок - д. Слепино - д. Мышкино - д. Редкино - д. Большой Сабск Волосовского района Ленинградской области (этап 1)» сроком на 3 года; на основании Постановления администрации муниципального образования Волосовский муниципальный район Ленинградской области, ссылка на официальное опубликование https://волосовскийрайон.рф ; в пользу ООО «Газпром газификация» (ИНН- 7813655197, ОГРН – 1217800107744, юридический адрес: 194044, Санкт- Петербург, пр-кт Большой Сампсониевский, д. 60, литера А, тел. +7 (812) 613-33-00, электронная почта info@eoggazprom.ru)

Раздел 2

Сведения о местоположении границ объекта

1. Система координат МСК-47, зона 2

2. Сведения о характерных точках границ объекта

Обозначение характерных точек границ	Координаты, м		Метод определения координат характерной точки	Средняя квадратическая погрешность положения характерной точки (Mt), м	Описание обозначения точки на местности (при наличии)
	X	Y			
1	2	3	4	5	6
1	350439.00	2139484.32	Геодезический метод	0.10	Закрепление отсутствует
2	350439.57	2139482.40	Геодезический метод	0.10	Закрепление отсутствует
3	350303.58	2139441.20	Геодезический метод	0.10	Закрепление отсутствует
4	349693.08	2139256.25	Геодезический метод	0.10	Закрепление отсутствует
5	349421.51	2139174.59	Геодезический метод	0.10	Закрепление отсутствует
6	349247.97	2139119.29	Геодезический метод	0.10	Закрепление отсутствует
7	349218.82	2139110.00	Геодезический метод	0.10	Закрепление отсутствует
8	349189.67	2139099.78	Геодезический метод	0.10	Закрепление отсутствует
9	349188.58	2139101.90	Геодезический метод	0.10	Закрепление отсутствует
10	349420.05	2139176.24	Геодезический метод	0.10	Закрепление отсутствует
11	350187.26	2139411.32	Геодезический метод	0.10	Закрепление отсутствует
12	350244.57	2139433.01	Геодезический метод	0.10	Закрепление отсутствует
13	350331.01	2139461.09	Геодезический метод	0.10	Закрепление отсутствует
14	350346.28	2139456.23	Геодезический метод	0.10	Закрепление отсутствует
1	350439.00	2139484.32	Геодезический метод	0.10	Закрепление отсутствует
15	350448.76	2139522.67	Геодезический метод	0.10	Закрепление отсутствует
16	350456.50	2139487.53	Геодезический метод	0.10	Закрепление отсутствует
17	350445.33	2139484.14	Геодезический метод	0.10	Закрепление отсутствует
18	350443.00	2139491.80	Геодезический метод	0.10	Закрепление отсутствует
19	350346.33	2139462.51	Геодезический метод	0.10	Закрепление отсутствует
20	350330.99	2139467.39	Геодезический метод	0.10	Закрепление отсутствует
21	350289.44	2139453.89	Геодезический метод	0.10	Закрепление отсутствует

2. Сведения о характерных точках границ объекта					
Обозначение характерных точек границ	Координаты, м		Метод определения координат характерной точки	Средняя квадратическая погрешность положения характерной точки (Mt), м	Описание обозначения точки на местности (при наличии)
	X	Y			
1	2	3	4	5	6
22	350289.75	2139452.94	Геодезический метод	0.10	Закрепление отсутствует
23	350282.44	2139450.57	Геодезический метод	0.10	Закрепление отсутствует
24	350282.13	2139451.52	Геодезический метод	0.10	Закрепление отсутствует
25	350242.58	2139438.67	Геодезический метод	0.10	Закрепление отсутствует
26	350207.78	2139425.50	Геодезический метод	0.10	Закрепление отсутствует
27	350208.14	2139424.57	Геодезический метод	0.10	Закрепление отсутствует
28	350196.67	2139420.22	Геодезический метод	0.10	Закрепление отсутствует
29	350196.31	2139421.16	Геодезический метод	0.10	Закрепление отсутствует
30	350185.32	2139417.00	Геодезический метод	0.10	Закрепление отсутствует
31	350045.02	2139374.01	Геодезический метод	0.10	Закрепление отсутствует
32	350044.92	2139374.30	Геодезический метод	0.10	Закрепление отсутствует
33	350042.42	2139373.44	Геодезический метод	0.10	Закрепление отсутствует
34	350042.49	2139373.24	Геодезический метод	0.10	Закрепление отсутствует
35	349418.25	2139181.96	Геодезический метод	0.10	Закрепление отсутствует
36	349253.70	2139129.14	Геодезический метод	0.10	Закрепление отсутствует
37	349254.01	2139128.19	Геодезический метод	0.10	Закрепление отсутствует
38	349251.00	2139127.23	Геодезический метод	0.10	Закрепление отсутствует
39	349250.69	2139128.18	Геодезический метод	0.10	Закрепление отсутствует
40	349226.46	2139120.40	Геодезический метод	0.10	Закрепление отсутствует
41	349226.77	2139119.45	Геодезический метод	0.10	Закрепление отсутствует
42	349207.91	2139113.39	Геодезический метод	0.10	Закрепление отсутствует
43	349207.60	2139114.35	Геодезический метод	0.10	Закрепление отсутствует
44	349191.72	2139109.25	Геодезический метод	0.10	Закрепление отсутствует
45	348925.29	2139617.51	Геодезический метод	0.10	Закрепление отсутствует
46	348878.20	2139707.34	Геодезический метод	0.10	Закрепление отсутствует

2. Сведения о характерных точках границ объекта					
Обозначение характерных точек границ	Координаты, м		Метод определения координат характерной точки	Средняя квадратическая погрешность положения характерной точки (Mt), м	Описание обозначения точки на местности (при наличии)
	X	Y			
1	2	3	4	5	6
47	348862.29	2139737.69	Геодезический метод	0.10	Закрепление отсутствует
48	348759.44	2139933.89	Геодезический метод	0.10	Закрепление отсутствует
49	348713.48	2139909.83	Геодезический метод	0.10	Закрепление отсутствует
50	348713.94	2139908.95	Геодезический метод	0.10	Закрепление отсутствует
51	348702.12	2139902.76	Геодезический метод	0.10	Закрепление отсутствует
52	348697.17	2139904.97	Геодезический метод	0.10	Закрепление отсутствует
53	348697.58	2139905.88	Геодезический метод	0.10	Закрепление отсутствует
54	348686.63	2139910.73	Геодезический метод	0.10	Закрепление отсутствует
55	348675.76	2139915.61	Геодезический метод	0.10	Закрепление отсутствует
56	348642.30	2139891.36	Геодезический метод	0.10	Закрепление отсутствует
57	348642.89	2139890.55	Геодезический метод	0.10	Закрепление отсутствует
58	348634.28	2139884.30	Геодезический метод	0.10	Закрепление отсутствует
59	348584.43	2139807.07	Геодезический метод	0.10	Закрепление отсутствует
60	348583.59	2139807.61	Геодезический метод	0.10	Закрепление отсутствует
61	348535.99	2139733.86	Геодезический метод	0.10	Закрепление отсутствует
62	348518.00	2139705.99	Геодезический метод	0.10	Закрепление отсутствует
63	348500.02	2139678.12	Геодезический метод	0.10	Закрепление отсутствует
64	348500.86	2139677.58	Геодезический метод	0.10	Закрепление отсутствует
65	348490.78	2139661.96	Геодезический метод	0.10	Закрепление отсутствует
66	348489.94	2139662.50	Геодезический метод	0.10	Закрепление отсутствует
67	348465.28	2139624.29	Геодезический метод	0.10	Закрепление отсутствует
68	348466.12	2139623.75	Геодезический метод	0.10	Закрепление отсутствует
69	348442.34	2139586.90	Геодезический метод	0.10	Закрепление отсутствует
70	348441.06	2139591.70	Геодезический метод	0.10	Закрепление отсутствует
71	348437.82	2139595.10	Геодезический метод	0.10	Закрепление отсутствует

2. Сведения о характерных точках границ объекта					
Обозначение характерных точек границ	Координаты, м		Метод определения координат характерной точки	Средняя квадратическая погрешность положения характерной точки (Mt), м	Описание обозначения точки на местности (при наличии)
	X	Y			
1	2	3	4	5	6
72	348436.47	2139595.97	Геодезический метод	0.10	Закрепление отсутствует
73	348436.05	2139596.23	Геодезический метод	0.10	Закрепление отсутствует
74	348431.05	2139597.57	Геодезический метод	0.10	Закрепление отсутствует
75	348426.05	2139596.23	Геодезический метод	0.10	Закрепление отсутствует
76	348422.65	2139592.99	Геодезический метод	0.10	Закрепление отсутствует
77	348422.11	2139592.16	Геодезический метод	0.10	Закрепление отсутствует
78	348421.86	2139591.74	Геодезический метод	0.10	Закрепление отсутствует
79	348420.52	2139586.74	Геодезический метод	0.10	Закрепление отсутствует
80	348421.86	2139581.74	Геодезический метод	0.10	Закрепление отсутствует
81	348425.09	2139578.34	Геодезический метод	0.10	Закрепление отсутствует
82	348426.44	2139577.47	Геодезический метод	0.10	Закрепление отсутствует
83	348426.86	2139577.21	Геодезический метод	0.10	Закрепление отсутствует
84	348431.86	2139575.87	Геодезический метод	0.10	Закрепление отсутствует
85	348436.86	2139577.21	Геодезический метод	0.10	Закрепление отсутствует
86	348438.58	2139578.85	Геодезический метод	0.10	Закрепление отсутствует
87	348441.77	2139576.79	Геодезический метод	0.10	Закрепление отсутствует
88	348637.97	2139880.80	Геодезический метод	0.10	Закрепление отсутствует
89	348676.48	2139908.72	Геодезический метод	0.10	Закрепление отсутствует
90	348702.30	2139897.21	Геодезический метод	0.10	Закрепление отсутствует
91	348756.91	2139925.80	Геодезический метод	0.10	Закрепление отсутствует
92	348757.76	2139923.99	Геодезический метод	0.10	Закрепление отсутствует
93	348717.54	2139902.93	Геодезический метод	0.10	Закрепление отсутствует
94	348700.41	2139893.96	Геодезический метод	0.10	Закрепление отсутствует
95	348681.51	2139902.39	Геодезический метод	0.10	Закрепление отсутствует
96	348681.50	2139905.66	Геодезический метод	0.10	Закрепление отсутствует

2. Сведения о характерных точках границ объекта					
Обозначение характерных точек границ	Координаты, м		Метод определения координат характерной точки	Средняя квадратическая погрешность положения характерной точки (Mt), м	Описание обозначения точки на местности (при наличии)
	X	Y			
1	2	3	4	5	6
97	348679.50	2139905.66	Геодезический метод	0.10	Закрепление отсутствует
98	348679.50	2139903.29	Геодезический метод	0.10	Закрепление отсутствует
99	348675.10	2139905.25	Геодезический метод	0.10	Закрепление отсутствует
100	348639.45	2139879.40	Геодезический метод	0.10	Закрепление отсутствует
101	348534.98	2139717.53	Геодезический метод	0.10	Закрепление отсутствует
102	348441.20	2139572.23	Геодезический метод	0.10	Закрепление отсутствует
103	348429.23	2139570.30	Геодезический метод	0.10	Закрепление отсутствует
104	348412.31	2139581.81	Геодезический метод	0.10	Закрепление отсутствует
105	348425.14	2139604.21	Геодезический метод	0.10	Закрепление отсутствует
106	348440.97	2139594.00	Геодезический метод	0.10	Закрепление отсутствует
107	348536.50	2139742.03	Геодезический метод	0.10	Закрепление отсутствует
108	348617.14	2139866.98	Геодезический метод	0.10	Закрепление отсутствует
109	348630.58	2139887.80	Геодезический метод	0.10	Закрепление отсутствует
110	348673.66	2139919.03	Геодезический метод	0.10	Закрепление отсутствует
111	348674.35	2139918.72	Геодезический метод	0.10	Закрепление отсутствует
112	348699.99	2139907.29	Геодезический метод	0.10	Закрепление отсутствует
113	348711.97	2139913.56	Геодезический метод	0.10	Закрепление отсутствует
114	348737.41	2139926.87	Геодезический метод	0.10	Закрепление отсутствует
115	348762.92	2139940.23	Геодезический метод	0.10	Закрепление отсутствует
116	348784.76	2139898.32	Геодезический метод	0.10	Закрепление отсутствует
117	348818.31	2139833.95	Геодезический метод	0.10	Закрепление отсутствует
118	348827.17	2139838.58	Геодезический метод	0.10	Закрепление отсутствует
119	348841.06	2139811.99	Геодезический метод	0.10	Закрепление отсутствует
120	348849.93	2139816.62	Геодезический метод	0.10	Закрепление отсутствует
121	348868.44	2139781.16	Геодезический метод	0.10	Закрепление отсутствует

2. Сведения о характерных точках границ объекта					
Обозначение характерных точек границ	Координаты, м		Метод определения координат характерной точки	Средняя квадратическая погрешность положения характерной точки (Mt), м	Описание обозначения точки на местности (при наличии)
	X	Y			
1	2	3	4	5	6
122	348850.71	2139771.90	Геодезический метод	0.10	Закрепление отсутствует
123	348867.58	2139739.60	Геодезический метод	0.10	Закрепление отсутствует
124	348881.37	2139713.20	Геодезический метод	0.10	Закрепление отсутствует
125	348991.78	2139501.82	Геодезический метод	0.10	Закрепление отсутствует
126	349031.47	2139426.25	Геодезический метод	0.10	Закрепление отсутствует
127	349035.40	2139418.78	Геодезический метод	0.10	Закрепление отсутствует
128	349120.43	2139256.88	Геодезический метод	0.10	Закрепление отсутствует
129	349157.81	2139186.02	Геодезический метод	0.10	Закрепление отсутствует
130	349195.18	2139115.15	Геодезический метод	0.10	Закрепление отсутствует
131	349222.68	2139123.90	Геодезический метод	0.10	Закрепление отсутствует
132	349415.83	2139185.40	Геодезический метод	0.10	Закрепление отсутствует
133	349540.30	2139223.67	Геодезический метод	0.10	Закрепление отсутствует
134	349537.40	2139233.24	Геодезический метод	0.10	Закрепление отсутствует
135	349566.10	2139241.95	Геодезический метод	0.10	Закрепление отсутствует
136	349563.20	2139251.52	Геодезический метод	0.10	Закрепление отсутствует
137	349601.47	2139263.14	Геодезический метод	0.10	Закрепление отсутствует
138	349607.28	2139244.00	Геодезический метод	0.10	Закрепление отсутствует
139	349757.06	2139289.96	Геодезический метод	0.10	Закрепление отсутствует
140	349786.03	2139296.95	Геодезический метод	0.10	Закрепление отсутствует
141	350174.98	2139414.78	Геодезический метод	0.10	Закрепление отсутствует
142	350202.46	2139427.76	Геодезический метод	0.10	Закрепление отсутствует
143	350241.25	2139442.44	Геодезический метод	0.10	Закрепление отсутствует
144	350286.11	2139457.01	Геодезический метод	0.10	Закрепление отсутствует
145	350330.97	2139471.59	Геодезический метод	0.10	Закрепление отсутствует
146	350346.35	2139466.70	Геодезический метод	0.10	Закрепление отсутствует

2. Сведения о характерных точках границ объекта					
Обозначение характерных точек границ	Координаты, м		Метод определения координат характерной точки	Средняя квадратическая погрешность положения характерной точки (Mt), м	Описание обозначения точки на местности (при наличии)
	X	Y			
1	2	3	4	5	6
147	350391.51	2139480.38	Геодезический метод	0.10	Закрепление отсутствует
148	350388.61	2139489.95	Геодезический метод	0.10	Закрепление отсутствует
149	350417.33	2139498.65	Геодезический метод	0.10	Закрепление отсутствует
150	350414.43	2139508.22	Геодезический метод	0.10	Закрепление отсутствует
151	350416.82	2139508.94	Геодезический метод	0.10	Закрепление отсутствует
152	350414.92	2139515.21	Геодезический метод	0.10	Закрепление отсутствует
15	350448.76	2139522.67	Геодезический метод	0.10	Закрепление отсутствует
153	351459.49	2139326.81	Геодезический метод	0.10	Закрепление отсутствует
154	351459.96	2139325.93	Геодезический метод	0.10	Закрепление отсутствует
155	351500.15	2139347.65	Геодезический метод	0.10	Закрепление отсутствует
156	351627.83	2139270.67	Геодезический метод	0.10	Закрепление отсутствует
157	351879.47	2138750.23	Геодезический метод	0.10	Закрепление отсутствует
158	351890.25	2138685.92	Геодезический метод	0.10	Закрепление отсутствует
159	354287.98	2139088.12	Геодезический метод	0.10	Закрепление отсутствует
160	354345.97	2139002.80	Геодезический метод	0.10	Закрепление отсутствует
161	354384.22	2138981.55	Геодезический метод	0.10	Закрепление отсутствует
162	354504.65	2139112.68	Геодезический метод	0.10	Закрепление отсутствует
163	354454.39	2139307.51	Геодезический метод	0.10	Закрепление отсутствует
164	354539.88	2139418.69	Геодезический метод	0.10	Закрепление отсутствует
165	354580.25	2139406.19	Геодезический метод	0.10	Закрепление отсутствует
166	354584.67	2139420.44	Геодезический метод	0.10	Закрепление отсутствует
167	354595.94	2139416.95	Геодезический метод	0.10	Закрепление отсутствует
168	354585.98	2139382.14	Геодезический метод	0.10	Закрепление отсутствует
169	354562.25	2139389.89	Геодезический метод	0.10	Закрепление отсутствует
170	354567.54	2139406.08	Геодезический метод	0.10	Закрепление отсутствует

2. Сведения о характерных точках границ объекта					
Обозначение характерных точек границ	Координаты, м		Метод определения координат характерной точки	Средняя квадратическая погрешность положения характерной точки (Mt), м	Описание обозначения точки на местности (при наличии)
	X	Y			
1	2	3	4	5	6
171	354541.72	2139414.52	Геодезический метод	0.10	Закрепление отсутствует
172	354458.75	2139306.62	Геодезический метод	0.10	Закрепление отсутствует
173	354483.90	2139209.10	Геодезический метод	0.10	Закрепление отсутствует
174	354509.06	2139111.58	Геодезический метод	0.10	Закрепление отсутствует
175	354385.03	2138976.53	Геодезический метод	0.10	Закрепление отсутствует
176	354377.84	2138971.37	Геодезический метод	0.10	Закрепление отсутствует
177	354337.65	2138993.70	Геодезический метод	0.10	Закрепление отсутствует
178	354338.28	2139007.01	Геодезический метод	0.10	Закрепление отсутствует
179	354286.11	2139083.75	Геодезический метод	0.10	Закрепление отсутствует
180	354261.56	2139079.59	Геодезический метод	0.10	Закрепление отсутствует
181	354217.30	2139072.08	Геодезический метод	0.10	Закрепление отсутствует
182	354218.98	2139062.22	Геодезический метод	0.10	Закрепление отсутствует
183	354189.40	2139057.21	Геодезический метод	0.10	Закрепление отсутствует
184	354191.07	2139047.35	Геодезический метод	0.10	Закрепление отсутствует
185	354151.63	2139040.66	Геодезический метод	0.10	Закрепление отсутствует
186	354148.29	2139060.38	Геодезический метод	0.10	Закрепление отсутствует
187	353866.45	2139012.60	Геодезический метод	0.10	Закрепление отсутствует
188	353209.04	2138902.58	Геодезический метод	0.10	Закрепление отсутствует
189	353210.69	2138892.70	Геодезический метод	0.10	Закрепление отсутствует
190	353181.10	2138887.75	Геодезический метод	0.10	Закрепление отсутствует
191	353182.75	2138877.89	Геодезический метод	0.10	Закрепление отсутствует
192	353143.30	2138871.28	Геодезический метод	0.10	Закрепление отсутствует
193	353140.00	2138891.02	Геодезический метод	0.10	Закрепление отсутствует
194	352251.67	2138742.35	Геодезический метод	0.10	Закрепление отсутствует
195	352253.32	2138732.49	Геодезический метод	0.10	Закрепление отсутствует

2. Сведения о характерных точках границ объекта					
Обозначение характерных точек границ	Координаты, м		Метод определения координат характерной точки	Средняя квадратическая погрешность положения характерной точки (Mt), м	Описание обозначения точки на местности (при наличии)
	X	Y			
1	2	3	4	5	6
196	352223.73	2138727.54	Геодезический метод	0.10	Закрепление отсутствует
197	352225.38	2138717.68	Геодезический метод	0.10	Закрепление отсутствует
198	352185.93	2138711.07	Геодезический метод	0.10	Закрепление отсутствует
199	352182.63	2138730.80	Геодезический метод	0.10	Закрепление отсутствует
200	351886.95	2138681.32	Геодезический метод	0.10	Закрепление отсутствует
201	351875.62	2138749.00	Геодезический метод	0.10	Закрепление отсутствует
202	351624.74	2139267.86	Геодезический метод	0.10	Закрепление отсутствует
203	351539.12	2139319.48	Геодезический метод	0.10	Закрепление отсутствует
204	351533.95	2139310.91	Геодезический метод	0.10	Закрепление отсутствует
205	351508.26	2139326.40	Геодезический метод	0.10	Закрепление отсутствует
206	351503.10	2139317.84	Геодезический метод	0.10	Закрепление отсутствует
207	351485.97	2139328.17	Геодезический метод	0.10	Закрепление отсутствует
208	351482.93	2139333.80	Геодезический метод	0.10	Закрепление отсутствует
209	351460.22	2139321.52	Геодезический метод	0.10	Закрепление отсутствует
210	351459.18	2139317.55	Геодезический метод	0.10	Закрепление отсутствует
211	351454.45	2139314.99	Геодезический метод	0.10	Закрепление отсутствует
212	351452.87	2139314.14	Геодезический метод	0.10	Закрепление отсутствует
213	351440.37	2139307.36	Геодезический метод	0.10	Закрепление отсутствует
214	351427.66	2139300.51	Геодезический метод	0.10	Закрепление отсутствует
215	351425.98	2139299.60	Геодезический метод	0.10	Закрепление отсутствует
216	351424.31	2139298.70	Геодезический метод	0.10	Закрепление отсутствует
217	351415.57	2139297.39	Геодезический метод	0.10	Закрепление отсутствует
218	351402.46	2139290.31	Геодезический метод	0.10	Закрепление отсутствует
219	351396.99	2139292.86	Геодезический метод	0.10	Закрепление отсутствует
220	351394.87	2139290.35	Геодезический метод	0.10	Закрепление отсутствует

2. Сведения о характерных точках границ объекта					
Обозначение характерных точек границ	Координаты, м		Метод определения координат характерной точки	Средняя квадратическая погрешность положения характерной точки (Mt), м	Описание обозначения точки на местности (при наличии)
	X	Y			
1	2	3	4	5	6
221	351395.88	2139286.75	Геодезический метод	0.10	Закрепление отсутствует
222	351371.01	2139273.45	Геодезический метод	0.10	Закрепление отсутствует
223	351374.71	2139266.61	Геодезический метод	0.10	Закрепление отсутствует
224	351380.53	2139255.86	Геодезический метод	0.10	Закрепление отсутствует
225	351362.94	2139246.34	Геодезический метод	0.10	Закрепление отсутствует
226	351356.65	2139257.96	Геодезический метод	0.10	Закрепление отсутствует
227	351323.02	2139241.85	Геодезический метод	0.10	Закрепление отсутствует
228	351320.68	2139246.17	Геодезический метод	0.10	Закрепление отсутствует
229	351271.43	2139219.51	Геодезический метод	0.10	Закрепление отсутствует
230	351222.21	2139192.88	Геодезический метод	0.10	Закрепление отсутствует
231	351012.98	2139251.09	Геодезический метод	0.10	Закрепление отсутствует
232	351011.09	2139322.13	Геодезический метод	0.10	Закрепление отсутствует
233	351001.09	2139321.86	Геодезический метод	0.10	Закрепление отсутствует
234	351000.30	2139351.85	Геодезический метод	0.10	Закрепление отсутствует
235	350990.30	2139351.59	Геодезический метод	0.10	Закрепление отсутствует
236	350989.77	2139371.58	Геодезический метод	0.10	Закрепление отсутствует
237	351009.76	2139372.11	Геодезический метод	0.10	Закрепление отсутствует
238	351005.84	2139519.33	Геодезический метод	0.10	Закрепление отсутствует
239	350880.19	2139515.97	Геодезический метод	0.10	Закрепление отсутствует
240	350718.91	2139481.56	Геодезический метод	0.10	Закрепление отсутствует
241	350557.63	2139447.15	Геодезический метод	0.10	Закрепление отсутствует
242	350476.59	2139394.29	Геодезический метод	0.10	Закрепление отсутствует
243	350459.64	2139420.28	Геодезический метод	0.10	Закрепление отсутствует
244	350460.19	2139420.63	Геодезический метод	0.10	Закрепление отсутствует
245	350459.13	2139422.32	Геодезический метод	0.10	Закрепление отсутствует

2. Сведения о характерных точках границ объекта					
Обозначение характерных точек границ	Координаты, м		Метод определения координат характерной точки	Средняя квадратическая погрешность положения характерной точки (M _t), м	Описание обозначения точки на местности (при наличии)
	X	Y			
1	2	3	4	5	6
246	350458.54	2139421.95	Геодезический метод	0.10	Закрепление отсутствует
247	350453.38	2139429.87	Геодезический метод	0.10	Закрепление отсутствует
248	350445.66	2139424.99	Геодезический метод	0.10	Закрепление отсутствует
249	350440.88	2139436.01	Геодезический метод	0.10	Закрепление отсутствует
250	350430.93	2139432.14	Геодезический метод	0.10	Закрепление отсутствует
251	350423.68	2139450.78	Геодезический метод	0.10	Закрепление отсутствует
252	350446.31	2139460.19	Геодезический метод	0.10	Закрепление отсутствует
253	350453.18	2139437.50	Геодезический метод	0.10	Закрепление отсутствует
254	350477.74	2139399.84	Геодезический метод	0.10	Закрепление отсутствует
255	350556.07	2139450.90	Геодезический метод	0.10	Закрепление отсутствует
256	350879.58	2139519.93	Геодезический метод	0.10	Закрепление отсутствует
257	351009.73	2139523.42	Геодезический метод	0.10	Закрепление отсутствует
258	351016.93	2139254.14	Геодезический метод	0.10	Закрепление отсутствует
259	351221.73	2139197.17	Геодезический метод	0.10	Закрепление отсутствует
260	351300.51	2139239.75	Геодезический метод	0.10	Закрепление отсутствует
261	351300.03	2139240.63	Геодезический метод	0.10	Закрепление отсутствует
262	351421.86	2139306.47	Геодезический метод	0.10	Закрепление отсутствует
263	351423.23	2139307.21	Геодезический метод	0.10	Закрепление отсутствует
264	351449.65	2139321.49	Геодезический метод	0.10	Закрепление отсутствует
153	351459.49	2139326.81	Геодезический метод	0.10	Закрепление отсутствует
265	354787.10	2141971.97	Геодезический метод	0.10	Закрепление отсутствует
266	355322.04	2141853.45	Геодезический метод	0.10	Закрепление отсутствует
267	355321.09	2141848.49	Геодезический метод	0.10	Закрепление отсутствует
268	355651.51	2141126.35	Геодезический метод	0.10	Закрепление отсутствует
269	355711.07	2141114.78	Геодезический метод	0.10	Закрепление отсутствует

2. Сведения о характерных точках границ объекта					
Обозначение характерных точек границ	Координаты, м		Метод определения координат характерной точки	Средняя квадратическая погрешность положения характерной точки (Mt), м	Описание обозначения точки на местности (при наличии)
	X	Y			
1	2	3	4	5	6
270	355674.64	2140927.21	Геодезический метод	0.10	Закрепление отсутствует
271	355207.98	2140298.63	Геодезический метод	0.10	Закрепление отсутствует
272	355024.49	2140058.92	Геодезический метод	0.10	Закрепление отсутствует
273	354757.09	2139702.66	Геодезический метод	0.10	Закрепление отсутствует
274	354608.12	2139516.43	Геодезический метод	0.10	Закрепление отсутствует
275	354604.19	2139503.76	Геодезический метод	0.10	Закрепление отсутствует
276	354602.27	2139504.32	Геодезический метод	0.10	Закрепление отсутствует
277	354609.33	2139532.92	Геодезический метод	0.10	Закрепление отсутствует
278	354610.66	2139538.32	Геодезический метод	0.10	Закрепление отсутствует
279	354613.86	2139538.94	Геодезический метод	0.10	Закрепление отсутствует
280	354625.34	2139541.16	Геодезический метод	0.10	Закрепление отсутствует
281	354755.52	2139703.90	Геодезический метод	0.10	Закрепление отсутствует
282	355022.90	2140060.14	Геодезический метод	0.10	Закрепление отсутствует
283	355206.38	2140299.83	Геодезический метод	0.10	Закрепление отсутствует
284	355518.15	2140719.79	Геодезический метод	0.10	Закрепление отсутствует
285	355672.76	2140928.04	Геодезический метод	0.10	Закрепление отсутствует
286	355678.30	2140956.49	Геодезический метод	0.10	Закрепление отсутствует
287	355681.86	2140974.80	Геодезический метод	0.10	Закрепление отсутствует
288	355703.65	2141086.78	Геодезический метод	0.10	Закрепление отсутствует
289	355708.56	2141112.30	Геодезический метод	0.10	Закрепление отсутствует
290	355649.43	2141123.69	Геодезический метод	0.10	Закрепление отсутствует
291	355317.97	2141848.11	Геодезический метод	0.10	Закрепление отсутствует
292	355318.36	2141850.17	Геодезический метод	0.10	Закрепление отсутствует
293	355053.51	2141908.85	Геодезический метод	0.10	Закрепление отсутствует
294	354788.67	2141967.53	Геодезический метод	0.10	Закрепление отсутствует

2. Сведения о характерных точках границ объекта					
Обозначение характерных точек границ	Координаты, м		Метод определения координат характерной точки	Средняя квадратическая погрешность положения характерной точки (M _t), м	Описание обозначения точки на местности (при наличии)
	X	Y			
1	2	3	4	5	6
295	354775.43	2141958.65	Геодезический метод	0.10	Закрепление отсутствует
296	354775.35	2141958.75	Геодезический метод	0.10	Закрепление отсутствует
265	354787.10	2141971.97	Геодезический метод	0.10	Закрепление отсутствует
297	353665.14	2141408.49	Геодезический метод	0.10	Закрепление отсутствует
298	353646.97	2141362.26	Геодезический метод	0.10	Закрепление отсутствует
299	353645.77	2141361.07	Геодезический метод	0.10	Закрепление отсутствует
300	353645.13	2141359.73	Геодезический метод	0.10	Закрепление отсутствует
301	353644.77	2141358.82	Геодезический метод	0.10	Закрепление отсутствует
302	353644.08	2141355.15	Геодезический метод	0.10	Закрепление отсутствует
303	353645.42	2141350.15	Геодезический метод	0.10	Закрепление отсутствует
304	353649.08	2141346.49	Геодезический метод	0.10	Закрепление отсутствует
305	353650.41	2141345.85	Геодезический метод	0.10	Закрепление отсутствует
306	353651.90	2141345.26	Геодезический метод	0.10	Закрепление отсутствует
307	353655.57	2141344.57	Геодезический метод	0.10	Закрепление отсутствует
308	353660.57	2141345.91	Геодезический метод	0.10	Закрепление отсутствует
309	353664.23	2141349.57	Геодезический метод	0.10	Закрепление отсутствует
310	353664.87	2141350.91	Геодезический метод	0.10	Закрепление отсутствует
311	353665.23	2141351.82	Геодезический метод	0.10	Закрепление отсутствует
312	353665.93	2141355.48	Геодезический метод	0.10	Закрепление отсутствует
313	353664.59	2141360.48	Геодезический метод	0.10	Закрепление отсутствует
314	353660.93	2141364.14	Геодезический метод	0.10	Закрепление отсутствует
315	353659.59	2141364.79	Геодезический метод	0.10	Закрепление отсутствует
316	353658.10	2141365.37	Геодезический метод	0.10	Закрепление отсутствует
317	353654.44	2141366.07	Геодезический метод	0.10	Закрепление отсутствует
318	353653.77	2141365.89	Геодезический метод	0.10	Закрепление отсутствует

2. Сведения о характерных точках границ объекта					
Обозначение характерных точек границ	Координаты, м		Метод определения координат характерной точки	Средняя квадратическая погрешность положения характерной точки (M _t), м	Описание обозначения точки на местности (при наличии)
	X	Y			
1	2	3	4	5	6
319	353669.80	2141406.70	Геодезический метод	0.10	Закрепление отсутствует
320	353699.05	2141395.21	Геодезический метод	0.10	Закрепление отсутствует
321	353734.48	2141382.60	Геодезический метод	0.10	Закрепление отсутствует
322	353745.38	2141379.48	Геодезический метод	0.10	Закрепление отсутствует
323	353765.26	2141448.81	Геодезический метод	0.10	Закрепление отсутствует
324	353775.28	2141468.66	Геодезический метод	0.10	Закрепление отсутствует
325	353924.78	2141637.81	Геодезический метод	0.10	Закрепление отсутствует
326	353924.87	2141637.73	Геодезический метод	0.10	Закрепление отсутствует
327	353785.56	2141469.77	Геодезический метод	0.10	Закрепление отсутствует
328	353769.00	2141447.35	Геодезический метод	0.10	Закрепление отсутствует
329	353748.02	2141374.17	Геодезический метод	0.10	Закрепление отсутствует
330	353698.77	2141391.10	Геодезический метод	0.10	Закрепление отсутствует
331	353688.21	2141395.34	Геодезический метод	0.10	Закрепление отсутствует
332	353678.42	2141374.50	Геодезический метод	0.10	Закрепление отсутствует
333	353661.91	2141379.89	Геодезический метод	0.10	Закрепление отсутствует
334	353660.28	2141375.84	Геодезический метод	0.10	Закрепление отсутствует
335	353656.98	2141367.61	Геодезический метод	0.10	Закрепление отсутствует
336	353668.27	2141361.85	Геодезический метод	0.10	Закрепление отсутствует
337	353664.10	2141344.33	Геодезический метод	0.10	Закрепление отсутствует
338	353662.92	2141328.16	Геодезический метод	0.10	Закрепление отсутствует
339	353638.82	2141352.88	Геодезический метод	0.10	Закрепление отсутствует
340	353639.07	2141355.24	Геодезический метод	0.10	Закрепление отсутствует
341	353629.79	2141358.97	Геодезический метод	0.10	Закрепление отсутствует
342	353639.16	2141382.27	Геодезический метод	0.10	Закрепление отсутствует
343	353640.97	2141386.76	Геодезический метод	0.10	Закрепление отсутствует

2. Сведения о характерных точках границ объекта					
Обозначение характерных точек границ	Координаты, м		Метод определения координат характерной точки	Средняя квадратическая погрешность положения характерной точки (M _t), м	Описание обозначения точки на местности (при наличии)
	X	Y			
1	2	3	4	5	6
344	353629.15	2141390.64	Геодезический метод	0.10	Закрепление отсутствует
345	353624.23	2141406.62	Геодезический метод	0.10	Закрепление отсутствует
346	353623.02	2141410.54	Геодезический метод	0.10	Закрепление отсутствует
347	353630.79	2141428.22	Геодезический метод	0.10	Закрепление отсутствует
348	353574.54	2141445.51	Геодезический метод	0.10	Закрепление отсутствует
349	353567.78	2141447.59	Геодезический метод	0.10	Закрепление отсутствует
350	353559.40	2141450.17	Геодезический метод	0.10	Закрепление отсутствует
351	353551.01	2141452.74	Геодезический метод	0.10	Закрепление отсутствует
352	353524.74	2141460.81	Геодезический метод	0.10	Закрепление отсутствует
353	353517.02	2141442.36	Геодезический метод	0.10	Закрепление отсутствует
354	353491.72	2141452.37	Геодезический метод	0.10	Закрепление отсутствует
355	353471.84	2141461.80	Геодезический метод	0.10	Закрепление отсутствует
356	353422.14	2141478.94	Геодезический метод	0.10	Закрепление отсутствует
357	353411.39	2141475.92	Геодезический метод	0.10	Закрепление отсутствует
358	353361.32	2141482.95	Геодезический метод	0.10	Закрепление отсутствует
359	353366.35	2141487.39	Геодезический метод	0.10	Закрепление отсутствует
360	353377.15	2141512.05	Геодезический метод	0.10	Закрепление отсутствует
361	353386.97	2141506.57	Геодезический метод	0.10	Закрепление отсутствует
362	353388.90	2141512.73	Геодезический метод	0.10	Закрепление отсутствует
363	353390.97	2141516.04	Геодезический метод	0.10	Закрепление отсутствует
364	353402.68	2141524.68	Геодезический метод	0.10	Закрепление отсутствует
365	353403.99	2141520.67	Геодезический метод	0.10	Закрепление отсутствует
366	353408.78	2141513.99	Геодезический метод	0.10	Закрепление отсутствует
367	353430.25	2141512.56	Геодезический метод	0.10	Закрепление отсутствует
368	353448.19	2141504.90	Геодезический метод	0.10	Закрепление отсутствует

2. Сведения о характерных точках границ объекта					
Обозначение характерных точек границ	Координаты, м		Метод определения координат характерной точки	Средняя квадратическая погрешность положения характерной точки (M _t), м	Описание обозначения точки на местности (при наличии)
	X	Y			
1	2	3	4	5	6
369	353510.75	2141486.63	Геодезический метод	0.10	Закрепление отсутствует
370	353518.24	2141484.21	Геодезический метод	0.10	Закрепление отсутствует
371	353536.46	2141478.32	Геодезический метод	0.10	Закрепление отсутствует
372	353554.68	2141472.44	Геодезический метод	0.10	Закрепление отсутствует
373	353563.91	2141469.46	Геодезический метод	0.10	Закрепление отсутствует
374	353573.14	2141466.48	Геодезический метод	0.10	Закрепление отсутствует
375	353577.55	2141465.06	Геодезический метод	0.10	Закрепление отсутствует
376	353663.45	2141437.32	Геодезический метод	0.10	Закрепление отсутствует
377	353668.13	2141414.47	Геодезический метод	0.10	Закрепление отсутствует
378	353698.34	2141401.00	Геодезический метод	0.10	Закрепление отсутствует
379	353698.30	2141400.88	Геодезический метод	0.10	Закрепление отсутствует
380	353666.98	2141413.18	Геодезический метод	0.10	Закрепление отсутствует
381	353641.15	2141422.79	Геодезический метод	0.10	Закрепление отсутствует
382	353639.43	2141434.23	Геодезический метод	0.10	Закрепление отсутствует
383	353607.68	2141444.39	Геодезический метод	0.10	Закрепление отсутствует
384	353575.93	2141454.54	Геодезический метод	0.10	Закрепление отсутствует
385	353570.36	2141456.32	Геодезический метод	0.10	Закрепление отсутствует
386	353561.44	2141459.13	Геодезический метод	0.10	Закрепление отсутствует
387	353552.33	2141462.08	Геодезический метод	0.10	Закрепление отсутствует
388	353539.42	2141466.21	Геодезический метод	0.10	Закрепление отсутствует
389	353539.73	2141467.16	Геодезический метод	0.10	Закрепление отсутствует
390	353497.03	2141480.82	Геодезический метод	0.10	Закрепление отсутствует
391	353491.79	2141482.49	Геодезический метод	0.10	Закрепление отсутствует
392	353441.39	2141498.61	Геодезический метод	0.10	Закрепление отсутствует
393	353430.36	2141494.23	Геодезический метод	0.10	Закрепление отсутствует

2. Сведения о характерных точках границ объекта					
Обозначение характерных точек границ	Координаты, м		Метод определения координат характерной точки	Средняя квадратическая погрешность положения характерной точки (Mt), м	Описание обозначения точки на местности (при наличии)
	X	Y			
1	2	3	4	5	6
394	353430.73	2141493.30	Геодезический метод	0.10	Закрепление отсутствует
395	353411.03	2141485.46	Геодезический метод	0.10	Закрепление отсутствует
396	353398.91	2141489.25	Геодезический метод	0.10	Закрепление отсутствует
397	353399.72	2141491.09	Геодезический метод	0.10	Закрепление отсутствует
398	353400.20	2141492.62	Геодезический метод	0.10	Закрепление отсутствует
399	353400.65	2141495.60	Геодезический метод	0.10	Закрепление отсутствует
400	353399.31	2141500.60	Геодезический метод	0.10	Закрепление отсутствует
401	353395.65	2141504.26	Геодезический метод	0.10	Закрепление отсутствует
402	353393.64	2141505.15	Геодезический метод	0.10	Закрепление отсутствует
403	353392.70	2141505.44	Геодезический метод	0.10	Закрепление отсутствует
404	353389.71	2141505.90	Геодезический метод	0.10	Закрепление отсутствует
405	353384.71	2141504.56	Геодезический метод	0.10	Закрепление отсутствует
406	353381.05	2141500.90	Геодезический метод	0.10	Закрепление отсутствует
407	353380.17	2141498.88	Геодезический метод	0.10	Закрепление отсутствует
408	353379.69	2141497.35	Геодезический метод	0.10	Закрепление отсутствует
409	353379.24	2141494.37	Геодезический метод	0.10	Закрепление отсутствует
410	353380.58	2141489.37	Геодезический метод	0.10	Закрепление отсутствует
411	353384.24	2141485.71	Геодезический метод	0.10	Закрепление отсутствует
412	353386.25	2141484.82	Геодезический метод	0.10	Закрепление отсутствует
413	353387.19	2141484.53	Геодезический метод	0.10	Закрепление отсутствует
414	353390.17	2141484.07	Геодезический метод	0.10	Закрепление отсутствует
415	353394.77	2141485.31	Геодезический метод	0.10	Закрепление отсутствует
416	353411.23	2141480.16	Геодезический метод	0.10	Закрепление отсутствует
417	353441.61	2141492.24	Геодезический метод	0.10	Закрепление отсутствует
418	353551.62	2141457.06	Геодезический метод	0.10	Закрепление отсутствует

2. Сведения о характерных точках границ объекта					
Обозначение характерных точек границ	Координаты, м		Метод определения координат характерной точки	Средняя квадратическая погрешность положения характерной точки (M _t), м	Описание обозначения точки на местности (при наличии)
	X	Y			
1	2	3	4	5	6
419	353568.94	2141451.52	Геодезический метод	0.10	Закрепление отсутствует
420	353575.16	2141449.53	Геодезический метод	0.10	Закрепление отсутствует
421	353634.95	2141430.41	Геодезический метод	0.10	Закрепление отсутствует
422	353636.64	2141419.14	Геодезический метод	0.10	Закрепление отсутствует
297	353665.14	2141408.49	Геодезический метод	0.10	Закрепление отсутствует
423	354189.53	2141937.31	Геодезический метод	0.10	Закрепление отсутствует
424	354404.25	2142186.77	Геодезический метод	0.10	Закрепление отсутствует
425	354419.14	2142203.02	Геодезический метод	0.10	Закрепление отсутствует
426	354429.39	2142194.88	Геодезический метод	0.10	Закрепление отсутствует
427	354734.54	2141929.16	Геодезический метод	0.10	Закрепление отсутствует
428	354760.19	2141942.01	Геодезический метод	0.10	Закрепление отсутствует
429	354760.25	2141941.90	Геодезический метод	0.10	Закрепление отсутствует
430	354760.10	2141941.74	Геодезический метод	0.10	Закрепление отсутствует
431	354736.52	2141925.74	Геодезический метод	0.10	Закрепление отсутствует
432	354570.69	2142069.22	Геодезический метод	0.10	Закрепление отсутствует
433	354517.76	2142115.02	Геодезический метод	0.10	Закрепление отсутствует
434	354455.21	2142169.14	Геодезический метод	0.10	Закрепление отсутствует
435	354422.32	2142196.47	Геодезический метод	0.10	Закрепление отсутствует
436	354413.12	2142185.67	Геодезический метод	0.10	Закрепление отсутствует
437	353960.67	2141665.22	Геодезический метод	0.10	Закрепление отсутствует
438	353934.86	2141648.85	Геодезический метод	0.10	Закрепление отсутствует
439	353934.76	2141648.91	Геодезический метод	0.10	Закрепление отсутствует
423	354189.53	2141937.31	Геодезический метод	0.10	Закрепление отсутствует
440	356853.50	2148596.18	Геодезический метод	0.10	Закрепление отсутствует
441	356856.50	2148591.87	Геодезический метод	0.10	Закрепление отсутствует

2. Сведения о характерных точках границ объекта					
Обозначение характерных точек границ	Координаты, м		Метод определения координат характерной точки	Средняя квадратическая погрешность положения характерной точки (Mt), м	Описание обозначения точки на местности (при наличии)
	X	Y			
1	2	3	4	5	6
442	356859.52	2148587.57	Геодезический метод	0.10	Закрепление отсутствует
443	356863.46	2148581.93	Геодезический метод	0.10	Закрепление отсутствует
444	356857.13	2148577.66	Геодезический метод	0.10	Закрепление отсутствует
445	356849.46	2148572.48	Геодезический метод	0.10	Закрепление отсутствует
446	356830.75	2148600.78	Геодезический метод	0.10	Закрепление отсутствует
447	356831.58	2148601.33	Геодезический метод	0.10	Закрепление отсутствует
448	356830.21	2148603.41	Геодезический метод	0.10	Закрепление отсутствует
449	356803.13	2148673.64	Геодезический метод	0.10	Закрепление отсутствует
450	356802.20	2148673.28	Геодезический метод	0.10	Закрепление отсутствует
451	356797.09	2148686.54	Геодезический метод	0.10	Закрепление отсутствует
452	356798.02	2148686.90	Геодезический метод	0.10	Закрепление отсутствует
453	356793.19	2148699.43	Геодезический метод	0.10	Закрепление отсутствует
454	356802.29	2148734.88	Геодезический метод	0.10	Закрепление отсутствует
455	356811.42	2148770.40	Геодезический метод	0.10	Закрепление отсутствует
456	356779.23	2148826.60	Геодезический метод	0.10	Закрепление отсутствует
457	356778.20	2148829.40	Геодезический метод	0.10	Закрепление отсутствует
458	356777.26	2148829.05	Геодезический метод	0.10	Закрепление отсутствует
459	356775.73	2148833.27	Геодезический метод	0.10	Закрепление отсутствует
460	356776.66	2148833.61	Геодезический метод	0.10	Закрепление отсутствует
461	356757.66	2148885.65	Геодезический метод	0.10	Закрепление отсутствует
462	356756.72	2148885.31	Геодезический метод	0.10	Закрепление отсутствует
463	356741.02	2148928.28	Геодезический метод	0.10	Закрепление отсутствует
464	356734.59	2148945.91	Геодезический метод	0.10	Закрепление отсутствует
465	356733.91	2148947.76	Геодезический метод	0.10	Закрепление отсутствует
466	356734.85	2148948.10	Геодезический метод	0.10	Закрепление отсутствует

2. Сведения о характерных точках границ объекта					
Обозначение характерных точек границ	Координаты, м		Метод определения координат характерной точки	Средняя квадратическая погрешность положения характерной точки (Mt), м	Описание обозначения точки на местности (при наличии)
	X	Y			
1	2	3	4	5	6
467	356725.82	2148972.82	Геодезический метод	0.10	Закрепление отсутствует
468	356724.88	2148972.47	Геодезический метод	0.10	Закрепление отсутствует
469	356723.65	2148975.84	Геодезический метод	0.10	Закрепление отсутствует
470	356724.59	2148976.18	Геодезический метод	0.10	Закрепление отсутствует
471	356710.58	2149014.53	Геодезический метод	0.10	Закрепление отсутствует
472	356426.73	2149114.48	Геодезический метод	0.10	Закрепление отсутствует
473	356286.16	2149081.90	Геодезический метод	0.10	Закрепление отсутствует
474	356286.39	2149080.92	Геодезический метод	0.10	Закрепление отсутствует
475	356278.43	2149079.08	Геодезический метод	0.10	Закрепление отсутствует
476	356278.20	2149080.05	Геодезический метод	0.10	Закрепление отсутствует
477	356255.86	2149074.87	Геодезический метод	0.10	Закрепление отсутствует
478	356256.09	2149073.90	Геодезический метод	0.10	Закрепление отсутствует
479	356245.50	2149071.45	Геодезический метод	0.10	Закрепление отсутствует
480	356245.28	2149072.42	Геодезический метод	0.10	Закрепление отсутствует
481	356038.66	2149024.53	Геодезический метод	0.10	Закрепление отсутствует
482	356024.13	2149003.65	Геодезический метод	0.10	Закрепление отсутствует
483	356024.96	2149003.08	Геодезический метод	0.10	Закрепление отсутствует
484	356023.48	2149000.96	Геодезический метод	0.10	Закрепление отсутствует
485	356022.66	2149001.54	Геодезический метод	0.10	Закрепление отсутствует
486	355985.72	2148948.44	Геодезический метод	0.10	Закрепление отсутствует
487	355986.55	2148947.87	Геодезический метод	0.10	Закрепление отсутствует
488	355985.66	2148946.59	Геодезический метод	0.10	Закрепление отсутствует
489	355984.84	2148947.16	Геодезический метод	0.10	Закрепление отсутствует
490	355959.97	2148911.42	Геодезический метод	0.10	Закрепление отсутствует
491	355960.79	2148910.85	Геодезический метод	0.10	Закрепление отсутствует

2. Сведения о характерных точках границ объекта					
Обозначение характерных точек границ	Координаты, м		Метод определения координат характерной точки	Средняя квадратическая погрешность положения характерной точки (Mt), м	Описание обозначения точки на местности (при наличии)
	X	Y			
1	2	3	4	5	6
492	355958.90	2148908.12	Геодезический метод	0.10	Закрепление отсутствует
493	355958.08	2148908.69	Геодезический метод	0.10	Закрепление отсутствует
494	355927.41	2148864.62	Геодезический метод	0.10	Закрепление отсутствует
495	355919.04	2148863.24	Геодезический метод	0.10	Закрепление отсутствует
496	355905.38	2148946.34	Геодезический метод	0.10	Закрепление отсутствует
497	355904.39	2148946.18	Геодезический метод	0.10	Закрепление отсутствует
498	355903.88	2148949.28	Геодезический метод	0.10	Закрепление отсутствует
499	355904.87	2148949.44	Геодезический метод	0.10	Закрепление отсутствует
500	355896.67	2148999.31	Геодезический метод	0.10	Закрепление отсутствует
501	355888.73	2148998.06	Геодезический метод	0.10	Закрепление отсутствует
502	355889.67	2148992.13	Геодезический метод	0.10	Закрепление отсутствует
503	355891.71	2148992.45	Геодезический метод	0.10	Закрепление отсутствует
504	355913.12	2148862.27	Геодезический метод	0.10	Закрепление отсутствует
505	355920.32	2148818.47	Геодезический метод	0.10	Закрепление отсутствует
506	355802.67	2148691.69	Геодезический метод	0.10	Закрепление отсутствует
507	355803.17	2148678.11	Геодезический метод	0.10	Закрепление отсутствует
508	355814.43	2148669.80	Геодезический метод	0.10	Закрепление отсутствует
509	355815.03	2148670.60	Геодезический метод	0.10	Закрепление отсутствует
510	355818.67	2148667.91	Геодезический метод	0.10	Закрепление отсутствует
511	355818.07	2148667.11	Геодезический метод	0.10	Закрепление отсутствует
512	355855.47	2148639.49	Геодезический метод	0.10	Закрепление отсутствует
513	355855.70	2148638.64	Геодезический метод	0.10	Закрепление отсутствует
514	355858.36	2148635.64	Геодезический метод	0.10	Закрепление отсутствует
515	355859.15	2148635.05	Геодезический метод	0.10	Закрепление отсутствует
516	355860.15	2148634.39	Геодезический метод	0.10	Закрепление отсутствует

2. Сведения о характерных точках границ объекта					
Обозначение характерных точек границ	Координаты, м		Метод определения координат характерной точки	Средняя квадратическая погрешность положения характерной точки (M _t), м	Описание обозначения точки на местности (при наличии)
	X	Y			
1	2	3	4	5	6
517	355865.15	2148633.05	Геодезический метод	0.10	Закрепление отсутствует
518	355870.15	2148634.39	Геодезический метод	0.10	Закрепление отсутствует
519	355873.15	2148637.05	Геодезический метод	0.10	Закрепление отсутствует
520	355874.11	2148638.33	Геодезический метод	0.10	Закрепление отсутствует
521	355874.77	2148639.33	Геодезический метод	0.10	Закрепление отсутствует
522	355876.11	2148644.33	Геодезический метод	0.10	Закрепление отсутствует
523	355874.77	2148649.33	Геодезический метод	0.10	Закрепление отсутствует
524	355874.01	2148650.19	Геодезический метод	0.10	Закрепление отсутствует
525	355876.20	2148653.06	Геодезический метод	0.10	Закрепление отсутствует
526	355894.72	2148638.93	Геодезический метод	0.10	Закрепление отсутствует
527	355913.32	2148624.74	Геодезический метод	0.10	Закрепление отсутствует
528	355901.14	2148608.25	Геодезический метод	0.10	Закрепление отсутствует
529	355936.72	2148581.99	Геодезический метод	0.10	Закрепление отсутствует
530	355972.29	2148555.72	Геодезический метод	0.10	Закрепление отсутствует
531	355960.42	2148539.65	Геодезический метод	0.10	Закрепление отсутствует
532	355965.25	2148536.08	Геодезический метод	0.10	Закрепление отсутствует
533	355980.68	2148556.98	Геодезический метод	0.10	Закрепление отсутствует
534	355976.55	2148560.03	Геодезический метод	0.10	Закрепление отсутствует
535	355975.95	2148559.22	Геодезический метод	0.10	Закрепление отсутствует
536	355970.63	2148563.15	Геодезический метод	0.10	Закрепление отсутствует
537	355971.23	2148563.96	Геодезический метод	0.10	Закрепление отсутствует
538	355961.77	2148570.94	Геодезический метод	0.10	Закрепление отсутствует
539	355961.18	2148570.13	Геодезический метод	0.10	Закрепление отсутствует
540	355942.86	2148583.66	Геодезический метод	0.10	Закрепление отсутствует
541	355943.46	2148584.46	Геодезический метод	0.10	Закрепление отсутствует

2. Сведения о характерных точках границ объекта					
Обозначение характерных точек границ	Координаты, м		Метод определения координат характерной точки	Средняя квадратическая погрешность положения характерной точки (Mt), м	Описание обозначения точки на местности (при наличии)
	X	Y			
1	2	3	4	5	6
542	355920.25	2148601.60	Геодезический метод	0.10	Закрепление отсутствует
543	355919.65	2148600.80	Геодезический метод	0.10	Закрепление отсутствует
544	355908.13	2148609.30	Геодезический метод	0.10	Закрепление отсутствует
545	355920.27	2148625.73	Геодезический метод	0.10	Закрепление отсутствует
546	355908.37	2148634.81	Геодезический метод	0.10	Закрепление отсутствует
547	355908.97	2148635.61	Геодезический метод	0.10	Закрепление отсутствует
548	355875.07	2148661.47	Геодезический метод	0.10	Закрепление отсутствует
549	355869.26	2148653.86	Геодезический метод	0.10	Закрепление отсутствует
550	355865.32	2148654.92	Геодезический метод	0.10	Закрепление отсутствует
551	355860.32	2148653.58	Геодезический метод	0.10	Закрепление отсутствует
552	355857.32	2148650.92	Геодезический метод	0.10	Закрепление отсутствует
553	355856.36	2148649.63	Геодезический метод	0.10	Закрепление отсутствует
554	355855.70	2148648.64	Геодезический метод	0.10	Закрепление отсутствует
555	355855.29	2148647.09	Геодезический метод	0.10	Закрепление отсутствует
556	355809.06	2148681.22	Геодезический метод	0.10	Закрепление отсутствует
557	355808.75	2148689.43	Геодезический метод	0.10	Закрепление отсутствует
558	355827.35	2148709.47	Геодезический метод	0.10	Закрепление отсутствует
559	355836.63	2148719.47	Геодезический метод	0.10	Закрепление отсутствует
560	355845.94	2148729.49	Геодезический метод	0.10	Закрепление отсутствует
561	355864.51	2148749.51	Геодезический метод	0.10	Закрепление отсутствует
562	355920.26	2148809.59	Геодезический метод	0.10	Закрепление отсутствует
563	355919.53	2148810.27	Геодезический метод	0.10	Закрепление отсутствует
564	355921.33	2148812.21	Геодезический метод	0.10	Закрепление отсутствует
565	355922.06	2148811.53	Геодезический метод	0.10	Закрепление отсутствует
566	355926.72	2148816.55	Геодезический метод	0.10	Закрепление отсутствует

2. Сведения о характерных точках границ объекта					
Обозначение характерных точек границ	Координаты, м		Метод определения координат характерной точки	Средняя квадратическая погрешность положения характерной точки (Mt), м	Описание обозначения точки на местности (при наличии)
	X	Y			
1	2	3	4	5	6
567	355922.87	2148839.97	Геодезический метод	0.10	Закрепление отсутствует
568	355921.88	2148839.80	Геодезический метод	0.10	Закрепление отсутствует
569	355921.32	2148843.23	Геодезический метод	0.10	Закрепление отсутствует
570	355922.30	2148843.39	Геодезический метод	0.10	Закрепление отсутствует
571	355920.01	2148857.32	Геодезический метод	0.10	Закрепление отсутствует
572	355930.89	2148859.11	Геодезический метод	0.10	Закрепление отсутствует
573	355986.58	2148939.17	Геодезический метод	0.10	Закрепление отсутствует
574	356042.26	2149019.20	Геодезический метод	0.10	Закрепление отсутствует
575	356426.39	2149108.24	Геодезический метод	0.10	Закрепление отсутствует
576	356705.92	2149009.81	Геодезический метод	0.10	Закрепление отсутствует
577	356714.58	2148986.11	Геодезический метод	0.10	Закрепление отсутствует
578	356722.27	2148965.07	Геодезический метод	0.10	Закрепление отсутствует
579	356729.95	2148944.03	Геодезический метод	0.10	Закрепление отсутствует
580	356736.69	2148925.58	Геодезический метод	0.10	Закрепление отсутствует
581	356773.77	2148824.06	Геодезический метод	0.10	Закрепление отсутствует
582	356789.38	2148796.79	Геодезический метод	0.10	Закрепление отсутствует
583	356805.00	2148769.53	Геодезический метод	0.10	Закрепление отсутствует
584	356786.90	2148699.06	Геодезический метод	0.10	Закрепление отсутствует
585	356824.85	2148600.65	Геодезический метод	0.10	Закрепление отсутствует
586	356845.31	2148569.69	Геодезический метод	0.10	Закрепление отсутствует
587	356835.46	2148563.04	Геодезический метод	0.10	Закрепление отсутствует
588	356828.75	2148558.45	Геодезический метод	0.10	Закрепление отсутствует
589	356824.08	2148565.36	Геодезический метод	0.10	Закрепление отсутствует
590	356817.71	2148574.77	Геодезический метод	0.10	Закрепление отсутствует
591	356812.06	2148583.12	Геодезический метод	0.10	Закрепление отсутствует

2. Сведения о характерных точках границ объекта					
Обозначение характерных точек границ	Координаты, м		Метод определения координат характерной точки	Средняя квадратическая погрешность положения характерной точки (Mt), м	Описание обозначения точки на местности (при наличии)
	X	Y			
1	2	3	4	5	6
592	356807.10	2148590.46	Геодезический метод	0.10	Закрепление отсутствует
593	356816.90	2148615.69	Геодезический метод	0.10	Закрепление отсутствует
594	356784.71	2148699.19	Геодезический метод	0.10	Закрепление отсутствует
595	356781.34	2148705.57	Геодезический метод	0.10	Закрепление отсутствует
596	356797.51	2148768.52	Геодезический метод	0.10	Закрепление отсутствует
597	356767.39	2148821.10	Геодезический метод	0.10	Закрепление отсутствует
598	356736.76	2148904.95	Геодезический метод	0.10	Закрепление отсутствует
599	356732.00	2148917.97	Геодезический метод	0.10	Закрепление отсутствует
600	356730.88	2148921.04	Геодезический метод	0.10	Закрепление отсутствует
601	356727.19	2148931.25	Геодезический метод	0.10	Закрепление отсутствует
602	356723.46	2148941.37	Геодезический метод	0.10	Закрепление отсутствует
603	356712.67	2148970.92	Геодезический метод	0.10	Закрепление отсутствует
604	356715.30	2148975.37	Геодезический метод	0.10	Закрепление отсутствует
605	356711.59	2148985.54	Геодезический метод	0.10	Закрепление отсутствует
606	356703.59	2149007.45	Геодезический метод	0.10	Закрепление отсутствует
607	356426.21	2149105.12	Геодезический метод	0.10	Закрепление отсутствует
608	356042.61	2149016.21	Геодезический метод	0.10	Закрепление отсутствует
609	355931.63	2148857.20	Геодезический метод	0.10	Закрепление отсутствует
610	355925.10	2148850.17	Геодезический метод	0.10	Закрепление отсутствует
611	355926.60	2148841.29	Геодезический метод	0.10	Закрепление отсутствует
612	355931.16	2148814.21	Геодезический метод	0.10	Закрепление отсутствует
613	355876.92	2148756.31	Геодезический метод	0.10	Закрепление отсутствует
614	355891.51	2148742.64	Геодезический метод	0.10	Закрепление отсутствует
615	355877.83	2148728.05	Геодезический метод	0.10	Закрепление отсутствует
616	355870.54	2148734.89	Геодезический метод	0.10	Закрепление отсутствует

2. Сведения о характерных точках границ объекта					
Обозначение характерных точек границ	Координаты, м		Метод определения координат характерной точки	Средняя квадратическая погрешность положения характерной точки (Mt), м	Описание обозначения точки на местности (при наличии)
	X	Y			
1	2	3	4	5	6
617	355850.03	2148712.99	Геодезический метод	0.10	Закрепление отсутствует
618	355842.73	2148719.83	Геодезический метод	0.10	Закрепление отсутствует
619	355816.79	2148692.13	Геодезический метод	0.10	Закрепление отсутствует
620	355810.34	2148685.25	Геодезический метод	0.10	Закрепление отсутствует
621	355855.30	2148652.05	Геодезический метод	0.10	Закрепление отсутствует
622	355862.17	2148657.39	Геодезический метод	0.10	Закрепление отсутствует
623	355872.84	2148665.69	Геодезический метод	0.10	Закрепление отсутствует
624	355898.37	2148646.21	Геодезический метод	0.10	Закрепление отсутствует
625	355902.25	2148643.26	Геодезический метод	0.10	Закрепление отсутствует
626	355906.17	2148640.26	Геодезический метод	0.10	Закрепление отсутствует
627	355924.43	2148626.33	Геодезический метод	0.10	Закрепление отсутствует
628	355912.33	2148609.94	Геодезический метод	0.10	Закрепление отсутствует
629	355957.46	2148576.61	Геодезический метод	0.10	Закрепление отсутствует
630	355955.52	2148575.50	Геодезический метод	0.10	Закрепление отсутствует
631	355956.52	2148573.76	Геодезический метод	0.10	Закрепление отсутствует
632	355959.21	2148575.32	Геодезический метод	0.10	Закрепление отсутствует
633	355971.34	2148566.38	Геодезический метод	0.10	Закрепление отсутствует
634	355983.47	2148557.40	Геодезический метод	0.10	Закрепление отсутствует
635	355974.52	2148545.27	Геодезический метод	0.10	Закрепление отсутствует
636	355974.09	2148546.02	Геодезический метод	0.10	Закрепление отсутствует
637	355972.36	2148545.02	Геодезический метод	0.10	Закрепление отсутствует
638	355973.22	2148543.52	Геодезический метод	0.10	Закрепление отсутствует
639	355968.43	2148537.03	Геодезический метод	0.10	Закрепление отсутствует
640	355966.17	2148533.96	Геодезический метод	0.10	Закрепление отсутствует
641	355955.34	2148539.91	Геодезический метод	0.10	Закрепление отсутствует

2. Сведения о характерных точках границ объекта					
Обозначение характерных точек границ	Координаты, м		Метод определения координат характерной точки	Средняя квадратическая погрешность положения характерной точки (M _t), м	Описание обозначения точки на местности (при наличии)
	X	Y			
1	2	3	4	5	6
642	355958.82	2148545.09	Геодезический метод	0.10	Закрепление отсутствует
643	355964.17	2148553.19	Геодезический метод	0.10	Закрепление отсутствует
644	355929.86	2148582.31	Геодезический метод	0.10	Закрепление отсутствует
645	355887.29	2148613.60	Геодезический метод	0.10	Закрепление отсутствует
646	355820.61	2148662.61	Геодезический метод	0.10	Закрепление отсутствует
647	355790.21	2148685.24	Геодезический метод	0.10	Закрепление отсутствует
648	355918.18	2148819.16	Геодезический метод	0.10	Закрепление отсутствует
649	355913.43	2148846.17	Геодезический метод	0.10	Закрепление отсутствует
650	355886.26	2149000.70	Геодезический метод	0.10	Закрепление отсутствует
651	355899.15	2149002.74	Геодезический метод	0.10	Закрепление отсутствует
652	355919.22	2148883.52	Геодезический метод	0.10	Закрепление отсутствует
653	355937.53	2148886.16	Геодезический метод	0.10	Закрепление отсутствует
654	356036.25	2149028.07	Геодезический метод	0.10	Закрепление отсутствует
655	356427.32	2149118.72	Геодезический метод	0.10	Закрепление отсутствует
656	356540.34	2149078.84	Геодезический метод	0.10	Закрепление отсутствует
657	356543.66	2149088.27	Геодезический метод	0.10	Закрепление отсутствует
658	356571.95	2149078.29	Геодезический метод	0.10	Закрепление отсутствует
659	356575.28	2149087.72	Геодезический метод	0.10	Закрепление отсутствует
660	356613.00	2149074.41	Геодезический метод	0.10	Закрепление отсутствует
661	356606.35	2149055.55	Геодезический метод	0.10	Закрепление отсутствует
662	356714.47	2149018.46	Геодезический метод	0.10	Закрепление отсутствует
663	356725.53	2148988.18	Геодезический метод	0.10	Закрепление отсутствует
664	356730.13	2148975.58	Геодезический метод	0.10	Закрепление отсутствует
665	356737.20	2148976.63	Геодезический метод	0.10	Закрепление отсутствует
666	356741.86	2148963.90	Геодезический метод	0.10	Закрепление отсутствует

2. Сведения о характерных точках границ объекта					
Обозначение характерных точек границ	Координаты, м		Метод определения координат характерной точки	Средняя квадратическая погрешность положения характерной точки (Mt), м	Описание обозначения точки на местности (при наличии)
	X	Y			
1	2	3	4	5	6
667	356746.50	2148951.15	Геодезический метод	0.10	Закрепление отсутствует
668	356749.78	2148942.18	Геодезический метод	0.10	Закрепление отсутствует
669	356753.06	2148933.20	Геодезический метод	0.10	Закрепление отсутствует
670	356753.81	2148931.14	Геодезический метод	0.10	Закрепление отсутствует
671	356761.29	2148910.65	Геодезический метод	0.10	Закрепление отсутствует
672	356790.15	2148831.67	Геодезический метод	0.10	Закрепление отсутствует
673	356824.25	2148772.13	Геодезический метод	0.10	Закрепление отсутствует
674	356815.37	2148737.64	Геодезический метод	0.10	Закрепление отсутствует
675	356806.49	2148703.00	Геодезический метод	0.10	Закрепление отсутствует
676	356797.29	2148699.91	Геодезический метод	0.10	Закрепление отсутствует
677	356817.33	2148647.93	Геодезический метод	0.10	Закрепление отсутствует
440	356853.50	2148596.18	Геодезический метод	0.10	Закрепление отсутствует
678	356866.79	2148537.18	Геодезический метод	0.10	Закрепление отсутствует
679	356889.28	2148503.15	Геодезический метод	0.10	Закрепление отсутствует
680	357131.76	2148189.51	Геодезический метод	0.10	Закрепление отсутствует
681	357132.55	2148190.12	Геодезический метод	0.10	Закрепление отсутствует
682	357155.55	2148160.38	Геодезический метод	0.10	Закрепление отсутствует
683	357154.75	2148159.77	Геодезический метод	0.10	Закрепление отсутствует
684	357195.38	2148107.23	Геодезический метод	0.10	Закрепление отсутствует
685	357196.17	2148107.84	Геодезический метод	0.10	Закрепление отсутствует
686	357222.01	2148074.41	Геодезический метод	0.10	Закрепление отсутствует
687	357221.22	2148073.80	Геодезический метод	0.10	Закрепление отсутствует
688	357224.77	2148069.22	Геодезический метод	0.10	Закрепление отсутствует
689	357197.18	2148031.23	Геодезический метод	0.10	Закрепление отсутствует
690	357197.99	2148030.64	Геодезический метод	0.10	Закрепление отсутствует

2. Сведения о характерных точках границ объекта					
Обозначение характерных точек границ	Координаты, м		Метод определения координат характерной точки	Средняя квадратическая погрешность положения характерной точки (Mt), м	Описание обозначения точки на местности (при наличии)
	X	Y			
1	2	3	4	5	6
691	357189.64	2148019.14	Геодезический метод	0.10	Закрепление отсутствует
692	357188.83	2148019.73	Геодезический метод	0.10	Закрепление отсутствует
693	357069.66	2147855.64	Геодезический метод	0.10	Закрепление отсутствует
694	356911.39	2147079.85	Геодезический метод	0.10	Закрепление отсутствует
695	356912.37	2147079.65	Геодезический метод	0.10	Закрепление отсутствует
696	356911.61	2147075.93	Геодезический метод	0.10	Закрепление отсутствует
697	356910.64	2147076.13	Геодезический метод	0.10	Закрепление отсутствует
698	356897.43	2147011.42	Геодезический метод	0.10	Закрепление отсутствует
699	356898.41	2147011.22	Геодезический метод	0.10	Закрепление отсутствует
700	356887.68	2146958.60	Геодезический метод	0.10	Закрепление отсутствует
701	356886.70	2146958.80	Геодезический метод	0.10	Закрепление отсутствует
702	356793.59	2146502.40	Геодезический метод	0.10	Закрепление отсутствует
703	356794.57	2146502.20	Геодезический метод	0.10	Закрепление отсутствует
704	356794.02	2146499.49	Геодезический метод	0.10	Закрепление отсутствует
705	356793.04	2146499.69	Геодезический метод	0.10	Закрепление отсутствует
706	356774.66	2146409.57	Геодезический метод	0.10	Закрепление отсутствует
707	356775.63	2146409.37	Геодезический метод	0.10	Закрепление отсутствует
708	356774.83	2146405.43	Геодезический метод	0.10	Закрепление отсутствует
709	356773.85	2146405.63	Геодезический метод	0.10	Закрепление отсутствует
710	356658.71	2145841.23	Геодезический метод	0.10	Закрепление отсутствует
711	356659.69	2145841.03	Геодезический метод	0.10	Закрепление отсутствует
712	356659.10	2145838.13	Геодезический метод	0.10	Закрепление отсутствует
713	356658.12	2145838.33	Геодезический метод	0.10	Закрепление отсутствует
714	356634.11	2145720.64	Геодезический метод	0.10	Закрепление отсутствует
715	356635.09	2145720.44	Геодезический метод	0.10	Закрепление отсутствует

2. Сведения о характерных точках границ объекта					
Обозначение характерных точек границ	Координаты, м		Метод определения координат характерной точки	Средняя квадратическая погрешность положения характерной точки (M _t), м	Описание обозначения точки на местности (при наличии)
	X	Y			
1	2	3	4	5	6
716	356632.31	2145706.81	Геодезический метод	0.10	Закрепление отсутствует
717	356631.33	2145707.01	Геодезический метод	0.10	Закрепление отсутствует
718	356541.17	2145265.05	Геодезический метод	0.10	Закрепление отсутствует
719	356482.29	2145277.07	Геодезический метод	0.10	Закрепление отсутствует
720	356204.68	2145052.85	Геодезический метод	0.10	Закрепление отсутствует
721	355585.24	2145873.41	Геодезический метод	0.10	Закрепление отсутствует
722	355564.77	2145889.72	Геодезический метод	0.10	Закрепление отсутствует
723	355564.15	2145888.94	Геодезический метод	0.10	Закрепление отсутствует
724	355555.70	2145895.68	Геодезический метод	0.10	Закрепление отсутствует
725	355556.32	2145896.46	Геодезический метод	0.10	Закрепление отсутствует
726	355382.75	2146034.83	Геодезический метод	0.10	Закрепление отсутствует
727	355382.13	2146034.05	Геодезический метод	0.10	Закрепление отсутствует
728	355373.07	2146041.28	Геодезический метод	0.10	Закрепление отсутствует
729	355353.32	2146057.02	Геодезический метод	0.10	Закрепление отсутствует
730	355300.01	2146099.51	Геодезический метод	0.10	Закрепление отсутствует
731	355256.90	2146073.83	Геодезический метод	0.10	Закрепление отсутствует
732	355222.95	2146019.57	Геодезический метод	0.10	Закрепление отсутствует
733	355226.60	2146017.28	Геодезический метод	0.10	Закрепление отсутствует
734	355225.64	2146013.70	Геодезический метод	0.10	Закрепление отсутствует
735	355226.98	2146008.70	Геодезический метод	0.10	Закрепление отсутствует
736	355230.34	2146005.22	Геодезический метод	0.10	Закрепление отсутствует
737	355231.70	2146004.37	Геодезический метод	0.10	Закрепление отсутствует
738	355232.00	2146004.19	Геодезический метод	0.10	Закрепление отсутствует
739	355237.00	2146002.85	Геодезический метод	0.10	Закрепление отсутствует
740	355242.00	2146004.19	Геодезический метод	0.10	Закрепление отсутствует

2. Сведения о характерных точках границ объекта					
Обозначение характерных точек границ	Координаты, м		Метод определения координат характерной точки	Средняя квадратическая погрешность положения характерной точки (Mt), м	Описание обозначения точки на местности (при наличии)
	X	Y			
1	2	3	4	5	6
741	355245.48	2146007.54	Геодезический метод	0.10	Закрепление отсутствует
742	355246.00	2146008.37	Геодезический метод	0.10	Закрепление отсутствует
743	355246.18	2146008.68	Геодезический метод	0.10	Закрепление отсутствует
744	355247.52	2146013.68	Геодезический метод	0.10	Закрепление отсутствует
745	355246.18	2146018.68	Геодезический метод	0.10	Закрепление отсутствует
746	355242.83	2146022.16	Геодезический метод	0.10	Закрепление отсутствует
747	355241.47	2146023.01	Геодезический метод	0.10	Закрепление отсутствует
748	355241.16	2146023.19	Геодезический метод	0.10	Закрепление отсутствует
749	355236.16	2146024.53	Геодезический метод	0.10	Закрепление отсутствует
750	355231.31	2146023.23	Геодезический метод	0.10	Закрепление отсутствует
751	355231.16	2146023.24	Геодезический метод	0.10	Закрепление отсутствует
752	355260.50	2146070.16	Геодезический метод	0.10	Закрепление отсутствует
753	355299.60	2146093.44	Геодезический метод	0.10	Закрепление отсутствует
754	355351.07	2146052.41	Геодезический метод	0.10	Закрепление отсутствует
755	355371.29	2146036.29	Геодезический метод	0.10	Закрепление отсутствует
756	355580.91	2145869.19	Геодезический метод	0.10	Закрепление отсутствует
757	356200.01	2145049.08	Геодезический метод	0.10	Закрепление отсутствует
758	355891.23	2144799.68	Геодезический метод	0.10	Закрепление отсутствует
759	355890.16	2144794.26	Геодезический метод	0.10	Закрепление отсутствует
760	355149.52	2144946.76	Геодезический метод	0.10	Закрепление отсутствует
761	355149.32	2144945.78	Геодезический метод	0.10	Закрепление отсутствует
762	355137.88	2144948.14	Геодезический метод	0.10	Закрепление отсутствует
763	355138.08	2144949.12	Геодезический метод	0.10	Закрепление отсутствует
764	354567.59	2145066.59	Геодезический метод	0.10	Закрепление отсутствует
765	354326.14	2145414.55	Геодезический метод	0.10	Закрепление отсутствует

2. Сведения о характерных точках границ объекта					
Обозначение характерных точек границ	Координаты, м		Метод определения координат характерной точки	Средняя квадратическая погрешность положения характерной точки (M _t), м	Описание обозначения точки на местности (при наличии)
	X	Y			
1	2	3	4	5	6
766	354325.32	2145413.98	Геодезический метод	0.10	Закрепление отсутствует
767	354322.29	2145418.35	Геодезический метод	0.10	Закрепление отсутствует
768	354323.11	2145418.92	Геодезический метод	0.10	Закрепление отсутствует
769	354318.94	2145424.93	Геодезический метод	0.10	Закрепление отсутствует
770	354318.11	2145424.36	Геодезический метод	0.10	Закрепление отсутствует
771	354307.88	2145439.10	Геодезический метод	0.10	Закрепление отсутствует
772	354300.65	2145449.56	Геодезический метод	0.10	Закрепление отсутствует
773	354293.37	2145460.02	Геодезический метод	0.10	Закрепление отсутствует
774	354294.19	2145460.59	Геодезический метод	0.10	Закрепление отсутствует
775	354292.95	2145462.38	Геодезический метод	0.10	Закрепление отсутствует
776	354288.65	2145468.57	Геодезический метод	0.10	Закрепление отсутствует
777	354287.83	2145468.00	Геодезический метод	0.10	Закрепление отсутствует
778	354254.92	2145515.44	Геодезический метод	0.10	Закрепление отсутствует
779	354255.74	2145516.01	Геодезический метод	0.10	Закрепление отсутствует
780	354243.75	2145533.29	Геодезический метод	0.10	Закрепление отсутствует
781	354235.17	2145660.44	Геодезический метод	0.10	Закрепление отсутствует
782	354231.36	2145667.75	Геодезический метод	0.10	Закрепление отсутствует
783	354219.28	2145690.92	Геодезический метод	0.10	Закрепление отсутствует
784	354222.86	2145694.50	Геодезический метод	0.10	Закрепление отсутствует
785	354223.74	2145696.52	Геодезический метод	0.10	Закрепление отсутствует
786	354224.22	2145698.05	Геодезический метод	0.10	Закрепление отсутствует
787	354224.68	2145701.04	Геодезический метод	0.10	Закрепление отсутствует
788	354223.34	2145706.04	Геодезический метод	0.10	Закрепление отсутствует
789	354219.67	2145709.69	Геодезический метод	0.10	Закрепление отсутствует
790	354217.65	2145710.58	Геодезический метод	0.10	Закрепление отсутствует

2. Сведения о характерных точках границ объекта					
Обозначение характерных точек границ	Координаты, м		Метод определения координат характерной точки	Средняя квадратическая погрешность положения характерной точки (Mt), м	Описание обозначения точки на местности (при наличии)
	X	Y			
1	2	3	4	5	6
791	354216.72	2145710.87	Геодезический метод	0.10	Закрепление отсутствует
792	354213.74	2145711.33	Геодезический метод	0.10	Закрепление отсутствует
793	354208.74	2145709.99	Геодезический метод	0.10	Закрепление отсутствует
794	354205.08	2145706.33	Геодезический метод	0.10	Закрепление отсутствует
795	354204.19	2145704.31	Геодезический метод	0.10	Закрепление отсутствует
796	354203.71	2145702.78	Геодезический метод	0.10	Закрепление отсутствует
797	354203.24	2145699.79	Геодезический метод	0.10	Закрепление отсутствует
798	354204.58	2145694.79	Геодезический метод	0.10	Закрепление отсутствует
799	354208.26	2145691.14	Геодезический метод	0.10	Закрепление отсутствует
800	354210.28	2145690.25	Геодезический метод	0.10	Закрепление отсутствует
801	354211.22	2145689.96	Геодезический метод	0.10	Закрепление отсутствует
802	354213.17	2145689.66	Геодезический метод	0.10	Закрепление отсутствует
803	354218.28	2145679.85	Геодезический метод	0.10	Закрепление отсутствует
804	354223.39	2145670.05	Геодезический метод	0.10	Закрепление отсутствует
805	354229.26	2145658.79	Геодезический метод	0.10	Закрепление отсутствует
806	354237.87	2145531.23	Геодезический метод	0.10	Закрепление отсутствует
807	354290.51	2145455.37	Геодезический метод	0.10	Закрепление отсутствует
808	354304.69	2145434.93	Геодезический метод	0.10	Закрепление отсутствует
809	354564.03	2145061.20	Геодезический метод	0.10	Закрепление отсутствует
810	355889.01	2144788.37	Геодезический метод	0.10	Закрепление отсутствует
811	355617.03	2143399.55	Геодезический метод	0.10	Закрепление отсутствует
812	355323.16	2141859.34	Геодезический метод	0.10	Закрепление отсутствует
813	354801.44	2141974.94	Геодезический метод	0.10	Закрепление отсутствует
814	354801.22	2141973.97	Геодезический метод	0.10	Закрепление отсутствует
815	354785.32	2141977.49	Геодезический метод	0.10	Закрепление отсутствует

2. Сведения о характерных точках границ объекта					
Обозначение характерных точек границ	Координаты, м		Метод определения координат характерной точки	Средняя квадратическая погрешность положения характерной точки (Mt), м	Описание обозначения точки на местности (при наличии)
	X	Y			
1	2	3	4	5	6
816	354772.39	2141963.01	Геодезический метод	0.10	Закрепление отсутствует
817	354771.90	2141962.48	Геодезический метод	0.10	Закрепление отсутствует
818	354771.43	2141961.93	Геодезический метод	0.10	Закрепление отсутствует
819	354760.72	2141949.94	Геодезический метод	0.10	Закрепление отсутствует
820	354758.49	2141947.44	Геодезический метод	0.10	Закрепление отсутствует
821	354757.38	2141946.20	Геодезический метод	0.10	Закрепление отсутствует
822	354735.29	2141935.13	Геодезический метод	0.10	Закрепление отсутствует
823	354432.59	2142198.73	Геодезический метод	0.10	Закрепление отсутствует
824	354418.59	2142209.83	Геодезический метод	0.10	Закрепление отсутствует
825	354400.51	2142190.09	Геодезический метод	0.10	Закрепление отсутствует
826	354185.76	2141940.60	Геодезический метод	0.10	Закрепление отсутствует
827	353771.11	2141471.49	Геодезический метод	0.10	Закрепление отсутствует
828	353760.58	2141450.64	Геодезический метод	0.10	Закрепление отсутствует
829	353741.95	2141385.66	Геодезический метод	0.10	Закрепление отсутствует
830	353741.66	2141385.74	Геодезический метод	0.10	Закрепление отсутствует
831	353736.01	2141387.38	Геодезический метод	0.10	Закрепление отсутствует
832	353705.07	2141398.38	Геодезический метод	0.10	Закрепление отсутствует
833	353705.11	2141398.50	Геодезический метод	0.10	Закрепление отсутствует
834	353741.08	2141386.87	Геодезический метод	0.10	Закрепление отсутствует
835	353750.39	2141431.41	Геодезический метод	0.10	Закрепление отсутствует
836	353754.40	2141452.83	Геодезический метод	0.10	Закрепление отсутствует
837	353758.17	2141464.76	Геодезический метод	0.10	Закрепление отсутствует
838	353769.74	2141480.97	Геодезический метод	0.10	Закрепление отсутствует
839	353771.71	2141483.23	Геодезический метод	0.10	Закрепление отсутствует
840	353773.58	2141483.87	Геодезический метод	0.10	Закрепление отсутствует

2. Сведения о характерных точках границ объекта					
Обозначение характерных точек границ	Координаты, м		Метод определения координат характерной точки	Средняя квадратическая погрешность положения характерной точки (M _t), м	Описание обозначения точки на местности (при наличии)
	X	Y			
1	2	3	4	5	6
841	353773.83	2141485.66	Геодезический метод	0.10	Закрепление отсутствует
842	353791.80	2141506.32	Геодезический метод	0.10	Закрепление отсутствует
843	353826.45	2141543.70	Геодезический метод	0.10	Закрепление отсутствует
844	353856.41	2141580.80	Геодезический метод	0.10	Закрепление отсутствует
845	353931.16	2141661.84	Геодезический метод	0.10	Закрепление отсутствует
846	354007.88	2141749.95	Геодезический метод	0.10	Закрепление отсутствует
847	354079.31	2141828.94	Геодезический метод	0.10	Закрепление отсутствует
848	354147.78	2141908.36	Геодезический метод	0.10	Закрепление отсутствует
849	354309.11	2142094.72	Геодезический метод	0.10	Закрепление отсутствует
850	354348.01	2142140.43	Геодезический метод	0.10	Закрепление отсутствует
851	354385.07	2142184.68	Геодезический метод	0.10	Закрепление отсутствует
852	354398.27	2142192.08	Геодезический метод	0.10	Закрепление отсутствует
853	354415.04	2142210.39	Геодезический метод	0.10	Закрепление отсутствует
854	354425.44	2142209.51	Геодезический метод	0.10	Закрепление отсутствует
855	354430.69	2142204.95	Геодезический метод	0.10	Закрепление отсутствует
856	354736.00	2141939.82	Геодезический метод	0.10	Закрепление отсутствует
857	354752.15	2141950.84	Геодезический метод	0.10	Закрепление отсутствует
858	354753.23	2141951.90	Геодезический метод	0.10	Закрепление отсутствует
859	354759.31	2141957.84	Геодезический метод	0.10	Закрепление отсутствует
860	354765.40	2141963.87	Геодезический метод	0.10	Закрепление отсутствует
861	354767.00	2141965.45	Геодезический метод	0.10	Закрепление отсутствует
862	354769.78	2141968.18	Геодезический метод	0.10	Закрепление отсутствует
863	354772.55	2141970.73	Геодезический метод	0.10	Закрепление отсутствует
864	354775.47	2141973.78	Геодезический метод	0.10	Закрепление отсутствует
865	354783.76	2141981.93	Геодезический метод	0.10	Закрепление отсутствует

2. Сведения о характерных точках границ объекта					
Обозначение характерных точек границ	Координаты, м		Метод определения координат характерной точки	Средняя квадратическая погрешность положения характерной точки (Mt), м	Описание обозначения точки на местности (при наличии)
	X	Y			
1	2	3	4	5	6
866	355320.79	2141862.94	Геодезический метод	0.10	Закрепление отсутствует
867	355383.00	2142187.88	Геодезический метод	0.10	Закрепление отсутствует
868	355615.06	2143399.93	Геодезический метод	0.10	Закрепление отсутствует
869	355885.30	2144785.05	Геодезический метод	0.10	Закрепление отсутствует
870	355017.01	2144963.84	Геодезический метод	0.10	Закрепление отсутствует
871	355014.99	2144954.05	Геодезический метод	0.10	Закрепление отсутствует
872	354985.61	2144960.10	Геодезический метод	0.10	Закрепление отсутствует
873	354983.59	2144950.30	Геодезический метод	0.10	Закрепление отсутствует
874	354944.41	2144958.37	Геодезический метод	0.10	Закрепление отсутствует
875	354948.45	2144977.96	Геодезический метод	0.10	Закрепление отсутствует
876	354561.65	2145057.60	Геодезический метод	0.10	Закрепление отсутствует
877	354403.04	2145286.18	Геодезический метод	0.10	Закрепление отсутствует
878	354394.83	2145280.48	Геодезический метод	0.10	Закрепление отсутствует
879	354377.72	2145305.13	Геодезический метод	0.10	Закрепление отсутствует
880	354369.51	2145299.43	Геодезический метод	0.10	Закрепление отсутствует
881	354358.10	2145315.86	Геодезический метод	0.10	Закрепление отсутствует
882	354374.54	2145327.26	Геодезический метод	0.10	Закрепление отсутствует
883	354354.32	2145356.40	Геодезический метод	0.10	Закрепление отсутствует
884	354346.08	2145363.00	Геодезический метод	0.10	Закрепление отсутствует
885	354301.68	2145426.98	Геодезический метод	0.10	Закрепление отсутствует
886	354301.44	2145427.33	Геодезический метод	0.10	Закрепление отсутствует
887	354294.06	2145437.97	Геодезический метод	0.10	Закрепление отсутствует
888	354286.68	2145448.60	Геодезический метод	0.10	Закрепление отсутствует
889	354261.60	2145484.74	Геодезический метод	0.10	Закрепление отсутствует
890	354262.98	2145491.98	Геодезический метод	0.10	Закрепление отсутствует

2. Сведения о характерных точках границ объекта					
Обозначение характерных точек границ	Координаты, м		Метод определения координат характерной точки	Средняя квадратическая погрешность положения характерной точки (M _t), м	Описание обозначения точки на местности (при наличии)
	X	Y			
1	2	3	4	5	6
891	354256.41	2145492.41	Геодезический метод	0.10	Закрепление отсутствует
892	354237.05	2145520.14	Геодезический метод	0.10	Закрепление отсутствует
893	354233.95	2145529.86	Геодезический метод	0.10	Закрепление отсутствует
894	354225.33	2145657.68	Геодезический метод	0.10	Закрепление отсутствует
895	354224.40	2145659.46	Геодезический метод	0.10	Закрепление отсутствует
896	354200.12	2145665.15	Геодезический метод	0.10	Закрепление отсутствует
897	354178.33	2145671.94	Геодезический метод	0.10	Закрепление отсутствует
898	354181.88	2145682.02	Геодезический метод	0.10	Закрепление отсутствует
899	354184.63	2145689.83	Геодезический метод	0.10	Закрепление отсутствует
900	354188.37	2145699.62	Геодезический метод	0.10	Закрепление отсутствует
901	354191.65	2145698.45	Геодезический метод	0.10	Закрепление отсутствует
902	354192.32	2145700.34	Геодезический метод	0.10	Закрепление отсутствует
903	354189.15	2145701.54	Геодезический метод	0.10	Закрепление отсутствует
904	354195.82	2145719.73	Геодезический метод	0.10	Закрепление отсутствует
905	354224.99	2145708.74	Геодезический метод	0.10	Закрепление отсутствует
906	354240.36	2145700.88	Геодезический метод	0.10	Закрепление отсутствует
907	354239.36	2145683.34	Геодезический метод	0.10	Закрепление отсутствует
908	354238.37	2145665.73	Геодезический метод	0.10	Закрепление отсутствует
909	354238.12	2145661.27	Геодезический метод	0.10	Закрепление отсутствует
910	354246.68	2145534.32	Геодезический метод	0.10	Закрепление отсутствует
911	354259.78	2145531.51	Геодезический метод	0.10	Закрепление отсутствует
912	354299.25	2145474.53	Геодезический метод	0.10	Закрепление отсутствует
913	354307.74	2145462.28	Геодезический метод	0.10	Закрепление отсутствует
914	354316.22	2145450.03	Геодезический метод	0.10	Закрепление отсутствует
915	354316.31	2145449.90	Геодезический метод	0.10	Закрепление отсутствует

2. Сведения о характерных точках границ объекта					
Обозначение характерных точек границ	Координаты, м		Метод определения координат характерной точки	Средняя квадратическая погрешность положения характерной точки (Mt), м	Описание обозначения точки на местности (при наличии)
	X	Y			
1	2	3	4	5	6
916	354367.14	2145376.52	Геодезический метод	0.10	Закрепление отсутствует
917	354364.74	2145364.18	Геодезический метод	0.10	Закрепление отсутствует
918	354569.37	2145069.29	Геодезический метод	0.10	Закрепление отсутствует
919	355887.80	2144797.81	Геодезический метод	0.10	Закрепление отсутствует
920	355888.49	2144801.33	Геодезический метод	0.10	Закрепление отсутствует
921	356195.09	2145048.96	Геодезический метод	0.10	Закрепление отсутствует
922	355779.76	2145599.13	Геодезический метод	0.10	Закрепление отсутствует
923	355771.78	2145593.10	Геодезический метод	0.10	Закрепление отсутствует
924	355753.71	2145617.05	Геодезический метод	0.10	Закрепление отсутствует
925	355745.73	2145611.02	Геодезический метод	0.10	Закрепление отсутствует
926	355721.63	2145642.95	Геодезический метод	0.10	Закрепление отсутствует
927	355737.59	2145655.00	Геодезический метод	0.10	Закрепление отсутствует
928	355578.02	2145866.37	Геодезический метод	0.10	Закрепление отсутствует
929	355443.30	2145973.78	Геодезический метод	0.10	Закрепление отсутствует
930	355425.02	2145948.48	Геодезический метод	0.10	Закрепление отсутствует
931	355403.14	2145964.28	Геодезический метод	0.10	Закрепление отсутствует
932	355420.08	2145988.44	Геодезический метод	0.10	Закрепление отсутствует
933	355367.77	2146030.15	Геодезический метод	0.10	Закрепление отсутствует
934	355357.69	2146038.19	Геодезический метод	0.10	Закрепление отсутствует
935	355347.59	2146046.23	Геодезический метод	0.10	Закрепление отсутствует
936	355342.79	2146050.06	Геодезический метод	0.10	Закрепление отсутствует
937	355343.45	2146056.04	Геодезический метод	0.10	Закрепление отсутствует
938	355312.23	2146080.82	Геодезический метод	0.10	Закрепление отсутствует
939	355310.04	2146078.08	Геодезический метод	0.10	Закрепление отсутствует
940	355296.83	2146088.59	Геодезический метод	0.10	Закрепление отсутствует

2. Сведения о характерных точках границ объекта					
Обозначение характерных точек границ	Координаты, м		Метод определения координат характерной точки	Средняя квадратическая погрешность положения характерной точки (Mt), м	Описание обозначения точки на местности (при наличии)
	X	Y			
1	2	3	4	5	6
941	355255.95	2146059.06	Геодезический метод	0.10	Закрепление отсутствует
942	355240.64	2146025.20	Геодезический метод	0.10	Закрепление отсутствует
943	355251.50	2146018.41	Геодезический метод	0.10	Закрепление отсутствует
944	355242.45	2145986.30	Геодезический метод	0.10	Закрепление отсутствует
945	355217.01	2146003.33	Геодезический метод	0.10	Закрепление отсутствует
946	355216.07	2146017.96	Геодезический метод	0.10	Закрепление отсутствует
947	355227.86	2146036.81	Геодезический метод	0.10	Закрепление отсутствует
948	355216.83	2146043.70	Геодезический метод	0.10	Закрепление отсутствует
949	355235.92	2146074.23	Геодезический метод	0.10	Закрепление отсутствует
950	355240.15	2146071.57	Геодезический метод	0.10	Закрепление отсутствует
951	355247.54	2146083.39	Геодезический метод	0.10	Закрепление отсутствует
952	355283.90	2146105.05	Геодезический метод	0.10	Закрепление отсутствует
953	355280.26	2146112.20	Геодезический метод	0.10	Закрепление отсутствует
954	355298.96	2146135.66	Геодезический метод	0.10	Закрепление отсутствует
955	355314.62	2146123.18	Геодезический метод	0.10	Закрепление отсутствует
956	355316.11	2146109.36	Геодезический метод	0.10	Закрепление отсутствует
957	355308.02	2146099.52	Геодезический метод	0.10	Закрепление отсутствует
958	355320.22	2146089.80	Геодезический метод	0.10	Закрепление отсутствует
959	355351.55	2146064.82	Геодезический метод	0.10	Закрепление отсутствует
960	355355.79	2146065.28	Геодезический метод	0.10	Закрепление отсутствует
961	355356.79	2146064.48	Геодезический метод	0.10	Закрепление отсутствует
962	355366.35	2146056.87	Геодезический метод	0.10	Закрепление отсутствует
963	355375.90	2146049.25	Геодезический метод	0.10	Закрепление отсутствует
964	355436.57	2146000.88	Геодезический метод	0.10	Закрепление отсутствует
965	355445.50	2145988.64	Геодезический метод	0.10	Закрепление отсутствует

2. Сведения о характерных точках границ объекта					
Обозначение характерных точек границ	Координаты, м		Метод определения координат характерной точки	Средняя квадратическая погрешность положения характерной точки (Mt), м	Описание обозначения точки на местности (при наличии)
	X	Y			
1	2	3	4	5	6
966	355587.41	2145875.52	Геодезический метод	0.10	Закрепление отсутствует
967	356205.20	2145057.13	Геодезический метод	0.10	Закрепление отсутствует
968	356481.50	2145280.29	Геодезический метод	0.10	Закрепление отсутствует
969	356539.55	2145268.42	Геодезический метод	0.10	Закрепление отсутствует
970	356549.44	2145316.85	Геодезический метод	0.10	Закрепление отсутствует
971	356600.92	2145567.37	Геодезический метод	0.10	Закрепление отсутствует
972	356651.50	2145813.91	Геодезический метод	0.10	Закрепление отсутствует
973	356700.17	2146052.45	Геодезический метод	0.10	Закрепление отсутствует
974	356755.24	2146331.87	Геодезический метод	0.10	Закрепление отсутствует
975	356770.27	2146403.32	Геодезический метод	0.10	Закрепление отсутствует
976	356767.49	2146409.45	Геодезический метод	0.10	Закрепление отсутствует
977	356768.75	2146415.61	Геодезический метод	0.10	Закрепление отсутствует
978	356772.71	2146414.78	Геодезический метод	0.10	Закрепление отсутствует
979	356773.12	2146416.73	Геодезический метод	0.10	Закрепление отсутствует
980	356769.15	2146417.57	Геодезический метод	0.10	Закрепление отсутствует
981	356810.81	2146621.81	Геодезический метод	0.10	Закрепление отсутствует
982	356817.43	2146627.44	Геодезический метод	0.10	Закрепление отсутствует
983	356859.36	2146833.17	Геодезический метод	0.10	Закрепление отсутствует
984	356907.20	2147068.51	Геодезический метод	0.10	Закрепление отсутствует
985	356964.91	2147353.36	Геодезический метод	0.10	Закрепление отсутствует
986	357018.52	2147614.45	Геодезический метод	0.10	Закрепление отсутствует
987	357042.40	2147733.03	Геодезический метод	0.10	Закрепление отсутствует
988	357067.05	2147855.47	Геодезический метод	0.10	Закрепление отсутствует
989	357142.15	2147957.47	Геодезический метод	0.10	Закрепление отсутствует
990	357221.68	2148068.32	Геодезический метод	0.10	Закрепление отсутствует

2. Сведения о характерных точках границ объекта					
Обозначение характерных точек границ	Координаты, м		Метод определения координат характерной точки	Средняя квадратическая погрешность положения характерной точки (M _t), м	Описание обозначения точки на местности (при наличии)
	X	Y			
1	2	3	4	5	6
991	356886.83	2148501.40	Геодезический метод	0.10	Закрепление отсутствует
992	356872.10	2148523.70	Геодезический метод	0.10	Закрепление отсутствует
993	356863.95	2148518.32	Геодезический метод	0.10	Закрепление отсутствует
994	356845.98	2148543.58	Геодезический метод	0.10	Закрепление отсутствует
995	356847.73	2148544.78	Геодезический метод	0.10	Закрепление отсутствует
996	356857.65	2148551.00	Геодезический метод	0.10	Закрепление отсутствует
678	356866.79	2148537.18	Геодезический метод	0.10	Закрепление отсутствует
997	360591.75	2149201.86	Геодезический метод	0.10	Закрепление отсутствует
998	360590.54	2149189.92	Геодезический метод	0.10	Закрепление отсутствует
999	360591.41	2149181.04	Геодезический метод	0.10	Закрепление отсутствует
1000	360591.71	2149175.82	Геодезический метод	0.10	Закрепление отсутствует
1001	360558.64	2149188.71	Геодезический метод	0.10	Закрепление отсутствует
1002	360560.01	2149192.24	Геодезический метод	0.10	Закрепление отсутствует
1003	360565.03	2149224.28	Геодезический метод	0.10	Закрепление отсутствует
1004	360564.04	2149224.44	Геодезический метод	0.10	Закрепление отсутствует
1005	360564.27	2149225.92	Геодезический метод	0.10	Закрепление отсутствует
1006	360565.26	2149225.76	Геодезический метод	0.10	Закрепление отсутствует
1007	360571.52	2149265.74	Геодезический метод	0.10	Закрепление отсутствует
1008	360317.23	2149366.05	Геодезический метод	0.10	Закрепление отсутствует
1009	360316.87	2149365.12	Геодезический метод	0.10	Закрепление отсутствует
1010	360315.34	2149365.72	Геодезический метод	0.10	Закрепление отсутствует
1011	360315.71	2149366.65	Геодезический метод	0.10	Закрепление отсутствует
1012	360050.78	2149471.15	Геодезический метод	0.10	Закрепление отсутствует
1013	360050.42	2149470.22	Геодезический метод	0.10	Закрепление отсутствует
1014	360048.27	2149471.06	Геодезический метод	0.10	Закрепление отсутствует

2. Сведения о характерных точках границ объекта					
Обозначение характерных точек границ	Координаты, м		Метод определения координат характерной точки	Средняя квадратическая погрешность положения характерной точки (M _t), м	Описание обозначения точки на местности (при наличии)
	X	Y			
1	2	3	4	5	6
1015	360048.63	2149471.99	Геодезический метод	0.10	Закрепление отсутствует
1016	360040.57	2149475.18	Геодезический метод	0.10	Закрепление отсутствует
1017	359757.56	2149624.71	Геодезический метод	0.10	Закрепление отсутствует
1018	359757.09	2149623.82	Геодезический метод	0.10	Закрепление отсутствует
1019	359754.16	2149625.37	Геодезический метод	0.10	Закрепление отсутствует
1020	359754.63	2149626.26	Геодезический метод	0.10	Закрепление отсутствует
1021	359449.11	2149787.68	Геодезический метод	0.10	Закрепление отсутствует
1022	359403.48	2149788.50	Геодезический метод	0.10	Закрепление отсутствует
1023	359357.85	2149789.32	Геодезический метод	0.10	Закрепление отсутствует
1024	359246.57	2149791.31	Геодезический метод	0.10	Закрепление отсутствует
1025	359246.55	2149790.31	Геодезический метод	0.10	Закрепление отсутствует
1026	359229.20	2149790.62	Геодезический метод	0.10	Закрепление отсутствует
1027	359221.19	2149764.85	Геодезический метод	0.10	Закрепление отсутствует
1028	359219.99	2149765.04	Геодезический метод	0.10	Закрепление отсутствует
1029	359214.99	2149763.70	Геодезический метод	0.10	Закрепление отсутствует
1030	359211.33	2149760.04	Геодезический метод	0.10	Закрепление отсутствует
1031	359210.44	2149758.00	Геодезический метод	0.10	Закрепление отсутствует
1032	359209.96	2149756.47	Геодезический метод	0.10	Закрепление отсутствует
1033	359209.51	2149753.51	Геодезический метод	0.10	Закрепление отсутствует
1034	359210.85	2149748.51	Геодезический метод	0.10	Закрепление отсутствует
1035	359214.51	2149744.85	Геодезический метод	0.10	Закрепление отсутствует
1036	359216.54	2149743.96	Геодезический метод	0.10	Закрепление отсутствует
1037	359217.48	2149743.67	Геодезический метод	0.10	Закрепление отсутствует
1038	359220.45	2149743.21	Геодезический метод	0.10	Закрепление отсутствует
1039	359225.45	2149744.55	Геодезический метод	0.10	Закрепление отсутствует

2. Сведения о характерных точках границ объекта					
Обозначение характерных точек границ	Координаты, м		Метод определения координат характерной точки	Средняя квадратическая погрешность положения характерной точки (Mt), м	Описание обозначения точки на местности (при наличии)
	X	Y			
1	2	3	4	5	6
1040	359229.11	2149748.21	Геодезический метод	0.10	Закрепление отсутствует
1041	359230.00	2149750.25	Геодезический метод	0.10	Закрепление отсутствует
1042	359230.47	2149751.78	Геодезический метод	0.10	Закрепление отсутствует
1043	359230.92	2149754.74	Геодезический метод	0.10	Закрепление отсутствует
1044	359229.58	2149759.74	Геодезический метод	0.10	Закрепление отсутствует
1045	359225.97	2149763.36	Геодезический метод	0.10	Закрепление отсутствует
1046	359232.86	2149785.56	Геодезический метод	0.10	Закрепление отсутствует
1047	359447.57	2149781.70	Геодезический метод	0.10	Закрепление отсутствует
1048	360038.06	2149469.72	Геодезический метод	0.10	Закрепление отсутствует
1049	360564.85	2149261.92	Геодезический метод	0.10	Закрепление отсутствует
1050	360554.18	2149193.82	Геодезический метод	0.10	Закрепление отсутствует
1051	360553.04	2149190.89	Геодезический метод	0.10	Закрепление отсутствует
1052	360546.52	2149193.43	Геодезический метод	0.10	Закрепление отсутствует
1053	360552.47	2149208.71	Геодезический метод	0.10	Закрепление отсутствует
1054	360560.40	2149259.38	Геодезический метод	0.10	Закрепление отсутствует
1055	360164.63	2149415.49	Геодезический метод	0.10	Закрепление отсутствует
1056	360157.29	2149396.88	Геодезический метод	0.10	Закрепление отсутствует
1057	360138.69	2149404.22	Геодезический метод	0.10	Закрепление отсутствует
1058	360146.03	2149422.83	Геодезический метод	0.10	Закрепление отсутствует
1059	360036.38	2149466.08	Геодезический метод	0.10	Закрепление отсутствует
1060	359974.94	2149498.54	Геодезический метод	0.10	Закрепление отсутствует
1061	359913.52	2149531.00	Геодезический метод	0.10	Закрепление отсутствует
1062	359908.85	2149522.15	Геодезический метод	0.10	Закрепление отсутствует
1063	359882.32	2149536.17	Геодезический метод	0.10	Закрепление отсутствует
1064	359877.65	2149527.33	Геодезический метод	0.10	Закрепление отсутствует

2. Сведения о характерных точках границ объекта					
Обозначение характерных точек границ	Координаты, м		Метод определения координат характерной точки	Средняя квадратическая погрешность положения характерной точки (Mt), м	Описание обозначения точки на местности (при наличии)
	X	Y			
1	2	3	4	5	6
1065	359859.97	2149536.67	Геодезический метод	0.10	Закрепление отсутствует
1066	359869.31	2149554.35	Геодезический метод	0.10	Закрепление отсутствует
1067	359710.90	2149638.05	Геодезический метод	0.10	Закрепление отсутствует
1068	359701.55	2149620.37	Геодезический метод	0.10	Закрепление отсутствует
1069	359683.87	2149629.71	Геодезический метод	0.10	Закрепление отсутствует
1070	359693.21	2149647.40	Геодезический метод	0.10	Закрепление отсутствует
1071	359446.55	2149777.72	Геодезический метод	0.10	Закрепление отсутствует
1072	359266.52	2149780.95	Геодезический метод	0.10	Закрепление отсутствует
1073	359235.79	2149781.50	Геодезический метод	0.10	Закрепление отсутствует
1074	359231.38	2149767.32	Геодезический метод	0.10	Закрепление отсутствует
1075	359232.05	2149763.95	Геодезический метод	0.10	Закрепление отсутствует
1076	359233.71	2149755.53	Геодезический метод	0.10	Закрепление отсутствует
1077	359226.52	2149738.65	Геодезический метод	0.10	Закрепление отсутствует
1078	359204.95	2149747.83	Геодезический метод	0.10	Закрепление отсутствует
1079	359211.68	2149765.23	Геодезический метод	0.10	Закрепление отсутствует
1080	359220.47	2149772.64	Геодезический метод	0.10	Закрепление отсутствует
1081	359227.00	2149793.66	Геодезический метод	0.10	Закрепление отсутствует
1082	359266.59	2149792.95	Геодезический метод	0.10	Закрепление отсутствует
1083	359449.63	2149789.67	Геодезический метод	0.10	Закрепление отсутствует
1084	360041.40	2149477.00	Геодезический метод	0.10	Закрепление отсутствует
1085	360573.74	2149267.02	Геодезический метод	0.10	Закрепление отсутствует
1086	360565.16	2149212.21	Геодезический метод	0.10	Закрепление отсутствует
997	360591.75	2149201.86	Геодезический метод	0.10	Закрепление отсутствует
1087	360538.84	2149154.43	Геодезический метод	0.10	Закрепление отсутствует
1088	360538.12	2149152.57	Геодезический метод	0.10	Закрепление отсутствует

2. Сведения о характерных точках границ объекта					
Обозначение характерных точек границ	Координаты, м		Метод определения координат характерной точки	Средняя квадратическая погрешность положения характерной точки (M _t), м	Описание обозначения точки на местности (при наличии)
	X	Y			
1	2	3	4	5	6
1089	360509.29	2149163.70	Геодезический метод	0.10	Закрепление отсутствует
1090	360276.00	2149122.03	Геодезический метод	0.10	Закрепление отсутствует
1091	359916.12	2149089.63	Геодезический метод	0.10	Закрепление отсутствует
1092	359879.81	2149050.92	Геодезический метод	0.10	Закрепление отсутствует
1093	359880.54	2149050.23	Геодезический метод	0.10	Закрепление отсутствует
1094	359869.45	2149038.42	Геодезический метод	0.10	Закрепление отсутствует
1095	359868.73	2149039.10	Геодезический метод	0.10	Закрепление отсутствует
1096	359837.34	2149005.65	Геодезический метод	0.10	Закрепление отсутствует
1097	359838.07	2149004.97	Геодезический метод	0.10	Закрепление отсутствует
1098	359829.95	2148996.31	Геодезический метод	0.10	Закрепление отсутствует
1099	359829.22	2148997.00	Геодезический метод	0.10	Закрепление отсутствует
1100	359824.39	2148991.81	Геодезический метод	0.10	Закрепление отсутствует
1101	359825.10	2148991.14	Геодезический метод	0.10	Закрепление отсутствует
1102	359818.85	2148984.48	Геодезический метод	0.10	Закрепление отсутствует
1103	359818.12	2148985.16	Геодезический метод	0.10	Закрепление отсутствует
1104	359794.46	2148959.94	Геодезический метод	0.10	Закрепление отсутствует
1105	359748.36	2149003.20	Геодезический метод	0.10	Закрепление отсутствует
1106	359747.67	2149002.47	Геодезический метод	0.10	Закрепление отсутствует
1107	359731.98	2149017.19	Геодезический метод	0.10	Закрепление отсутствует
1108	359732.66	2149017.92	Геодезический метод	0.10	Закрепление отсутствует
1109	359614.17	2149129.09	Геодезический метод	0.10	Закрепление отсутствует
1110	359490.13	2149184.74	Геодезический метод	0.10	Закрепление отсутствует
1111	359365.62	2149189.20	Геодезический метод	0.10	Закрепление отсутствует
1112	359191.54	2149162.43	Геодезический метод	0.10	Закрепление отсутствует
1113	358999.67	2149365.32	Геодезический метод	0.10	Закрепление отсутствует

2. Сведения о характерных точках границ объекта					
Обозначение характерных точек границ	Координаты, м		Метод определения координат характерной точки	Средняя квадратическая погрешность положения характерной точки (Mt), м	Описание обозначения точки на местности (при наличии)
	X	Y			
1	2	3	4	5	6
1114	358848.54	2149380.98	Геодезический метод	0.10	Закрепление отсутствует
1115	358848.43	2149379.98	Геодезический метод	0.10	Закрепление отсутствует
1116	358843.45	2149380.50	Геодезический метод	0.10	Закрепление отсутствует
1117	358843.56	2149381.49	Геодезический метод	0.10	Закрепление отсутствует
1118	358812.47	2149384.71	Геодезический метод	0.10	Закрепление отсутствует
1119	358638.10	2149368.83	Геодезический метод	0.10	Закрепление отсутствует
1120	358592.42	2149348.53	Геодезический метод	0.10	Закрепление отсутствует
1121	358592.82	2149347.62	Геодезический метод	0.10	Закрепление отсутствует
1122	358579.05	2149341.50	Геодезический метод	0.10	Закрепление отсутствует
1123	358578.65	2149342.41	Геодезический метод	0.10	Закрепление отсутствует
1124	358570.97	2149339.00	Геодезический метод	0.10	Закрепление отсутствует
1125	358523.69	2149328.22	Геодезический метод	0.10	Закрепление отсутствует
1126	358523.92	2149327.25	Геодезический метод	0.10	Закрепление отсутствует
1127	358522.52	2149326.93	Геодезический метод	0.10	Закрепление отсутствует
1128	358522.30	2149327.91	Геодезический метод	0.10	Закрепление отсутствует
1129	358302.57	2149277.81	Геодезический метод	0.10	Закрепление отсутствует
1130	357927.00	2149092.76	Геодезический метод	0.10	Закрепление отсутствует
1131	357927.44	2149091.86	Геодезический метод	0.10	Закрепление отсутствует
1132	357681.34	2148970.59	Геодезический метод	0.10	Закрепление отсутствует
1133	357435.23	2148849.33	Геодезический метод	0.10	Закрепление отсутствует
1134	357434.79	2148850.23	Геодезический метод	0.10	Закрепление отсутствует
1135	357299.89	2148783.76	Геодезический метод	0.10	Закрепление отсутствует
1136	357024.10	2148641.29	Геодезический метод	0.10	Закрепление отсутствует
1137	356898.48	2148558.15	Геодезический метод	0.10	Закрепление отсутствует
1138	356899.03	2148557.32	Геодезический метод	0.10	Закрепление отсутствует

2. Сведения о характерных точках границ объекта					
Обозначение характерных точек границ	Координаты, м		Метод определения координат характерной точки	Средняя квадратическая погрешность положения характерной точки (Mt), м	Описание обозначения точки на местности (при наличии)
	X	Y			
1	2	3	4	5	6
1139	356897.11	2148556.05	Геодезический метод	0.10	Закрепление отсутствует
1140	356896.48	2148556.83	Геодезический метод	0.10	Закрепление отсутствует
1141	356871.79	2148540.49	Геодезический метод	0.10	Закрепление отсутствует
1142	356862.74	2148554.19	Геодезический метод	0.10	Закрепление отсутствует
1143	356876.30	2148562.69	Геодезический метод	0.10	Закрепление отсутствует
1144	356881.26	2148555.15	Геодезический метод	0.10	Закрепление отсутствует
1145	356911.16	2148574.94	Геодезический метод	0.10	Закрепление отсутствует
1146	356913.91	2148570.76	Геодезический метод	0.10	Закрепление отсутствует
1147	356968.50	2148606.89	Геодезический метод	0.10	Закрепление отсутствует
1148	357023.09	2148643.02	Геодезический метод	0.10	Закрепление отсутствует
1149	357297.59	2148784.83	Геодезический метод	0.10	Закрепление отсутствует
1150	357361.14	2148816.40	Геодезический метод	0.10	Закрепление отсутствует
1151	357433.76	2148852.45	Геодезический метод	0.10	Закрепление отсутствует
1152	357503.11	2148886.87	Геодезический метод	0.10	Закрепление отсутствует
1153	357968.12	2149115.51	Геодезический метод	0.10	Закрепление отсутствует
1154	358243.06	2149250.69	Геодезический метод	0.10	Закрепление отсутствует
1155	358301.90	2149279.71	Геодезический метод	0.10	Закрепление отсутствует
1156	358570.34	2149340.91	Геодезический метод	0.10	Закрепление отсутствует
1157	358637.94	2149370.80	Геодезический метод	0.10	Закрепление отсутствует
1158	358667.58	2149375.16	Геодезический метод	0.10	Закрепление отсутствует
1159	358740.07	2149382.03	Геодезический метод	0.10	Закрепление отсутствует
1160	358812.33	2149386.70	Геодезический метод	0.10	Закрепление отсутствует
1161	359000.82	2149367.12	Геодезический метод	0.10	Закрепление отсутствует
1162	359192.27	2149164.57	Геодезический метод	0.10	Закрепление отсутствует
1163	359365.50	2149191.21	Геодезический метод	0.10	Закрепление отсутствует

2. Сведения о характерных точках границ объекта					
Обозначение характерных точек границ	Координаты, м		Метод определения координат характерной точки	Средняя квадратическая погрешность положения характерной точки (Mt), м	Описание обозначения точки на местности (при наличии)
	X	Y			
1	2	3	4	5	6
1164	359490.59	2149186.72	Геодезический метод	0.10	Закрепление отсутствует
1165	359499.67	2149182.65	Геодезический метод	0.10	Закрепление отсутствует
1166	359615.29	2149130.78	Геодезический метод	0.10	Закрепление отсутствует
1167	359651.14	2149097.15	Геодезический метод	0.10	Закрепление отсутствует
1168	359657.98	2149104.44	Геодезический метод	0.10	Закрепление отсутствует
1169	359687.15	2149077.07	Геодезический метод	0.10	Закрепление отсутствует
1170	359680.18	2149069.64	Геодезический метод	0.10	Закрепление отсутствует
1171	359708.88	2149042.97	Геодезический метод	0.10	Закрепление отсутствует
1172	359713.44	2149045.55	Геодезический метод	0.10	Закрепление отсутствует
1173	359765.52	2148996.69	Геодезический метод	0.10	Закрепление отсутствует
1174	359763.38	2148991.83	Геодезический метод	0.10	Закрепление отсутствует
1175	359787.23	2148969.46	Геодезический метод	0.10	Закрепление отсутствует
1176	359794.07	2148976.75	Геодезический метод	0.10	Закрепление отсутствует
1177	359801.65	2148969.64	Геодезический метод	0.10	Закрепление отсутствует
1178	359915.17	2149091.55	Геодезический метод	0.10	Закрепление отсутствует
1179	360275.74	2149124.02	Геодезический метод	0.10	Закрепление отсутствует
1180	360484.44	2149161.30	Геодезический метод	0.10	Закрепление отсутствует
1181	360489.19	2149173.60	Геодезический метод	0.10	Закрепление отсутствует
1087	360538.84	2149154.43	Геодезический метод	0.10	Закрепление отсутствует
1182	363062.69	2147791.19	Геодезический метод	0.10	Закрепление отсутствует
1183	363057.18	2147784.78	Геодезический метод	0.10	Закрепление отсутствует
1184	363048.87	2147791.96	Геодезический метод	0.10	Закрепление отсутствует
1185	363040.72	2147808.20	Геодезический метод	0.10	Закрепление отсутствует
1186	362986.68	2147854.55	Геодезический метод	0.10	Закрепление отсутствует
1187	362986.02	2147853.79	Геодезический метод	0.10	Закрепление отсутствует

2. Сведения о характерных точках границ объекта					
Обозначение характерных точек границ	Координаты, м		Метод определения координат характерной точки	Средняя квадратическая погрешность положения характерной точки (M _t), м	Описание обозначения точки на местности (при наличии)
	X	Y			
1	2	3	4	5	6
1188	362981.10	2147858.02	Геодезический метод	0.10	Закрепление отсутствует
1189	362981.75	2147858.78	Геодезический метод	0.10	Закрепление отсутствует
1190	362975.07	2147864.50	Геодезический метод	0.10	Закрепление отсутствует
1191	362974.42	2147863.75	Геодезический метод	0.10	Закрепление отсутствует
1192	362973.28	2147864.72	Геодезический метод	0.10	Закрепление отсутствует
1193	362973.93	2147865.48	Геодезический метод	0.10	Закрепление отсутствует
1194	362920.68	2147911.16	Геодезический метод	0.10	Закрепление отсутствует
1195	362920.02	2147910.41	Геодезический метод	0.10	Закрепление отсутствует
1196	362916.63	2147913.31	Геодезический метод	0.10	Закрепление отсутствует
1197	362917.28	2147914.07	Геодезический метод	0.10	Закрепление отсутствует
1198	362850.99	2147970.94	Геодезический метод	0.10	Закрепление отсутствует
1199	362850.34	2147970.18	Геодезический метод	0.10	Закрепление отсутствует
1200	362840.01	2147979.04	Геодезический метод	0.10	Закрепление отсутствует
1201	362840.66	2147979.80	Геодезический метод	0.10	Закрепление отсутствует
1202	362785.82	2148026.84	Геодезический метод	0.10	Закрепление отсутствует
1203	362785.17	2148026.08	Геодезический метод	0.10	Закрепление отсутствует
1204	362783.97	2148027.11	Геодезический метод	0.10	Закрепление отсутствует
1205	362784.62	2148027.87	Геодезический метод	0.10	Закрепление отсутствует
1206	362745.49	2148061.43	Геодезический метод	0.10	Закрепление отсутствует
1207	362744.84	2148060.67	Геодезический метод	0.10	Закрепление отсутствует
1208	362743.34	2148061.95	Геодезический метод	0.10	Закрепление отсутствует
1209	362744.00	2148062.71	Геодезический метод	0.10	Закрепление отсутствует
1210	362738.40	2148067.51	Геодезический метод	0.10	Закрепление отсутствует
1211	362674.29	2148093.84	Геодезический метод	0.10	Закрепление отсутствует
1212	362673.91	2148092.91	Геодезический метод	0.10	Закрепление отсутствует

2. Сведения о характерных точках границ объекта					
Обозначение характерных точек границ	Координаты, м		Метод определения координат характерной точки	Средняя квадратическая погрешность положения характерной точки (Mt), м	Описание обозначения точки на местности (при наличии)
	X	Y			
1	2	3	4	5	6
1213	362666.36	2148096.02	Геодезический метод	0.10	Закрепление отсутствует
1214	362666.74	2148096.94	Геодезический метод	0.10	Закрепление отсутствует
1215	362661.38	2148099.14	Геодезический метод	0.10	Закрепление отсутствует
1216	362656.81	2148099.09	Геодезический метод	0.10	Закрепление отсутствует
1217	362656.82	2148098.09	Геодезический метод	0.10	Закрепление отсутствует
1218	362614.76	2148097.65	Геодезический метод	0.10	Закрепление отсутствует
1219	362614.75	2148098.65	Геодезический метод	0.10	Закрепление отсутствует
1220	362603.26	2148098.52	Геодезический метод	0.10	Закрепление отсутствует
1221	362603.27	2148097.52	Геодезический метод	0.10	Закрепление отсутствует
1222	362590.00	2148097.38	Геодезический метод	0.10	Закрепление отсутствует
1223	362589.99	2148098.38	Геодезический метод	0.10	Закрепление отсутствует
1224	362428.29	2148096.66	Геодезический метод	0.10	Закрепление отсутствует
1225	362426.05	2148140.63	Геодезический метод	0.10	Закрепление отсутствует
1226	362427.04	2148140.66	Геодезический метод	0.10	Закрепление отсутствует
1227	362423.89	2148202.50	Геодезический метод	0.10	Закрепление отсутствует
1228	362244.48	2148288.34	Геодезический метод	0.10	Закрепление отсутствует
1229	362244.04	2148287.43	Геодезический метод	0.10	Закрепление отсутствует
1230	362202.43	2148307.34	Геодезический метод	0.10	Закрепление отсутствует
1231	362202.86	2148308.25	Геодезический метод	0.10	Закрепление отсутствует
1232	362076.12	2148368.88	Геодезический метод	0.10	Закрепление отсутствует
1233	362031.74	2148384.62	Геодезический метод	0.10	Закрепление отсутствует
1234	361836.14	2148420.97	Геодезический метод	0.10	Закрепление отсутствует
1235	361686.26	2148441.08	Геодезический метод	0.10	Закрепление отсутствует
1236	361686.23	2148443.49	Геодезический метод	0.10	Закрепление отсутствует
1237	361685.23	2148443.48	Геодезический метод	0.10	Закрепление отсутствует

2. Сведения о характерных точках границ объекта					
Обозначение характерных точек границ	Координаты, м		Метод определения координат характерной точки	Средняя квадратическая погрешность положения характерной точки (Mt), м	Описание обозначения точки на местности (при наличии)
	X	Y			
1	2	3	4	5	6
1238	361685.10	2148453.93	Геодезический метод	0.10	Закрепление отсутствует
1239	361686.10	2148453.94	Геодезический метод	0.10	Закрепление отсутствует
1240	361686.00	2148462.72	Геодезический метод	0.10	Закрепление отсутствует
1241	361510.70	2148499.05	Геодезический метод	0.10	Закрепление отсутствует
1242	361313.10	2148805.45	Геодезический метод	0.10	Закрепление отсутствует
1243	361309.49	2148807.84	Геодезический метод	0.10	Закрепление отсутствует
1244	361308.94	2148807.00	Геодезический метод	0.10	Закрепление отсутствует
1245	361306.50	2148808.62	Геодезический метод	0.10	Закрепление отсутствует
1246	361307.05	2148809.45	Геодезический метод	0.10	Закрепление отсутствует
1247	361241.23	2148853.00	Геодезический метод	0.10	Закрепление отсутствует
1248	361240.68	2148852.16	Геодезический метод	0.10	Закрепление отсутствует
1249	361238.39	2148853.68	Геодезический метод	0.10	Закрепление отсутствует
1250	361238.94	2148854.51	Геодезический метод	0.10	Закрепление отсутствует
1251	361139.09	2148920.56	Геодезический метод	0.10	Закрепление отсутствует
1252	360543.72	2149150.41	Геодезический метод	0.10	Закрепление отсутствует
1253	360544.45	2149152.27	Геодезический метод	0.10	Закрепление отсутствует
1254	361140.02	2148922.35	Геодезический метод	0.10	Закрепление отсутствует
1255	361314.56	2148806.89	Геодезический метод	0.10	Закрепление отсутствует
1256	361511.92	2148500.84	Геодезический метод	0.10	Закрепление отсутствует
1257	361687.98	2148464.35	Геодезический метод	0.10	Закрепление отсутствует
1258	361688.24	2148442.84	Геодезический метод	0.10	Закрепление отсутствует
1259	361836.46	2148422.95	Геодезический метод	0.10	Закрепление отсутствует
1260	362032.26	2148386.56	Геодезический метод	0.10	Закрепление отсутствует
1261	362076.90	2148370.73	Геодезический метод	0.10	Закрепление отсутствует
1262	362425.82	2148203.82	Геодезический метод	0.10	Закрепление отсутствует

2. Сведения о характерных точках границ объекта					
Обозначение характерных точек границ	Координаты, м		Метод определения координат характерной точки	Средняя квадратическая погрешность положения характерной точки (Mt), м	Описание обозначения точки на местности (при наличии)
	X	Y			
1	2	3	4	5	6
1263	362431.19	2148098.69	Геодезический метод	0.10	Закрепление отсутствует
1264	362662.53	2148100.83	Геодезический метод	0.10	Закрепление отсутствует
1265	362739.46	2148069.24	Геодезический метод	0.10	Закрепление отсутствует
1266	362919.10	2147915.44	Геодезический метод	0.10	Закрепление отсутствует
1182	363062.69	2147791.19	Геодезический метод	0.10	Закрепление отсутствует
1267	363109.05	2147733.33	Геодезический метод	0.10	Закрепление отсутствует
1268	363108.40	2147732.58	Геодезический метод	0.10	Закрепление отсутствует
1269	363067.69	2147767.76	Геодезический метод	0.10	Закрепление отсутствует
1270	363068.35	2147768.52	Геодезический метод	0.10	Закрепление отсутствует
1267	363109.05	2147733.33	Геодезический метод	0.10	Закрепление отсутствует
1271	363135.30	2147740.78	Геодезический метод	0.10	Закрепление отсутствует
1272	363138.46	2147738.21	Геодезический метод	0.10	Закрепление отсутствует
1273	363139.20	2147728.56	Геодезический метод	0.10	Закрепление отсутствует
1274	363140.08	2147717.07	Геодезический метод	0.10	Закрепление отсутствует
1275	363131.37	2147707.00	Геодезический метод	0.10	Закрепление отсутствует
1276	363126.59	2147711.13	Геодезический метод	0.10	Закрепление отсутствует
1277	363130.51	2147715.67	Геодезический метод	0.10	Закрепление отсутствует
1278	363131.64	2147714.77	Геодезический метод	0.10	Закрепление отсутствует
1279	363133.30	2147716.83	Геодезический метод	0.10	Закрепление отсутствует
1280	363132.25	2147717.67	Геодезический метод	0.10	Закрепление отсутствует
1281	363133.35	2147718.95	Геодезический метод	0.10	Закрепление отсутствует
1282	363116.13	2147733.83	Геодезический метод	0.10	Закрепление отсутствует
1283	363119.08	2147737.23	Геодезический метод	0.10	Закрепление отсутствует
1284	363126.31	2147731.06	Геодезический метод	0.10	Закрепление отсутствует
1285	363130.75	2147735.86	Геодезический метод	0.10	Закрепление отсутствует

2. Сведения о характерных точках границ объекта					
Обозначение характерных точек границ	Координаты, м		Метод определения координат характерной точки	Средняя квадратическая погрешность положения характерной точки (Mt), м	Описание обозначения точки на местности (при наличии)
	X	Y			
1	2	3	4	5	6
1271	363135.30	2147740.78	Геодезический метод	0.10	Закрепление отсутствует
1286	363306.03	2146734.59	Геодезический метод	0.10	Закрепление отсутствует
1287	363304.41	2146733.41	Геодезический метод	0.10	Закрепление отсутствует
1288	363270.26	2146780.34	Геодезический метод	0.10	Закрепление отсутствует
1289	363213.84	2146832.57	Геодезический метод	0.10	Закрепление отсутствует
1290	362993.80	2147073.99	Геодезический метод	0.10	Закрепление отсутствует
1291	362883.78	2147194.69	Геодезический метод	0.10	Закрепление отсутствует
1292	362773.76	2147315.40	Геодезический метод	0.10	Закрепление отсутствует
1293	363101.93	2147694.83	Геодезический метод	0.10	Закрепление отсутствует
1294	363090.76	2147704.49	Геодезический метод	0.10	Закрепление отсутствует
1295	363112.20	2147729.29	Геодезический метод	0.10	Закрепление отсутствует
1296	363124.88	2147718.33	Геодезический метод	0.10	Закрепление отсутствует
1297	363118.42	2147710.85	Геодезический метод	0.10	Закрепление отсутствует
1298	363113.82	2147712.08	Геодезический метод	0.10	Закрепление отсутствует
1299	363108.82	2147710.74	Геодезический метод	0.10	Закрепление отсутствует
1300	363106.26	2147708.62	Геодезический метод	0.10	Закрепление отсутствует
1301	363105.21	2147707.41	Геодезический метод	0.10	Закрепление отсутствует
1302	363104.11	2147705.87	Геодезический метод	0.10	Закрепление отсутствует
1303	363102.77	2147700.87	Геодезический метод	0.10	Закрепление отсутствует
1304	363104.11	2147695.87	Геодезический метод	0.10	Закрепление отсутствует
1305	363104.78	2147695.07	Геодезический метод	0.10	Закрепление отсутствует
1306	362776.58	2147315.41	Геодезический метод	0.10	Закрепление отсутствует
1307	362997.09	2147073.41	Геодезический метод	0.10	Закрепление отсутствует
1308	363217.61	2146831.41	Геодезический метод	0.10	Закрепление отсутствует
1309	363271.76	2146781.68	Геодезический метод	0.10	Закрепление отсутствует

2. Сведения о характерных точках границ объекта					
Обозначение характерных точек границ	Координаты, м		Метод определения координат характерной точки	Средняя квадратическая погрешность положения характерной точки (Mt), м	Описание обозначения точки на местности (при наличии)
	X	Y			
1	2	3	4	5	6
1286	363306.03	2146734.59	Геодезический метод	0.10	Закрепление отсутствует
1310	363318.52	2146768.41	Геодезический метод	0.10	Закрепление отсутствует
1311	363330.29	2146752.24	Геодезический метод	0.10	Закрепление отсутствует
1312	363314.12	2146740.47	Геодезический метод	0.10	Закрепление отсутствует
1313	363310.88	2146738.12	Геодезический метод	0.10	Закрепление отсутствует
1314	363276.26	2146785.70	Геодезический метод	0.10	Закрепление отсутствует
1315	363221.77	2146835.74	Геодезический метод	0.10	Закрепление отсутствует
1316	362784.60	2147315.51	Геодезический метод	0.10	Закрепление отсутствует
1317	362883.03	2147429.38	Геодезический метод	0.10	Закрепление отсутствует
1318	362882.27	2147430.03	Геодезический метод	0.10	Закрепление отсутствует
1319	362889.07	2147437.90	Геодезический метод	0.10	Закрепление отсутствует
1320	362889.83	2147437.25	Геодезический метод	0.10	Закрепление отсутствует
1321	363018.95	2147586.61	Геодезический метод	0.10	Закрепление отсутствует
1322	363018.19	2147587.26	Геодезический метод	0.10	Закрепление отсутствует
1323	363019.42	2147588.68	Геодезический метод	0.10	Закрепление отсутствует
1324	363020.18	2147588.03	Геодезический метод	0.10	Закрепление отсутствует
1325	363031.71	2147601.37	Геодезический метод	0.10	Закрепление отсутствует
1326	363030.95	2147602.02	Геодезический метод	0.10	Закрепление отсутствует
1327	363031.93	2147603.16	Геодезический метод	0.10	Закрепление отсутствует
1328	363032.69	2147602.50	Геодезический метод	0.10	Закрепление отсутствует
1329	363109.46	2147691.31	Геодезический метод	0.10	Закрепление отсутствует
1330	363113.52	2147690.23	Геодезический метод	0.10	Закрепление отсутствует
1331	363118.52	2147691.57	Геодезический метод	0.10	Закрепление отсутствует
1332	363118.69	2147691.53	Геодезический метод	0.10	Закрепление отсутствует
1333	363128.07	2147683.42	Геодезический метод	0.10	Закрепление отсутствует

2. Сведения о характерных точках границ объекта					
Обозначение характерных точек границ	Координаты, м		Метод определения координат характерной точки	Средняя квадратическая погрешность положения характерной точки (Mt), м	Описание обозначения точки на местности (при наличии)
	X	Y			
1	2	3	4	5	6
1334	363141.15	2147698.54	Геодезический метод	0.10	Закрепление отсутствует
1335	363135.91	2147703.07	Геодезический метод	0.10	Закрепление отсутствует
1336	363144.63	2147713.16	Геодезический метод	0.10	Закрепление отсутствует
1337	363156.06	2147714.01	Геодезический метод	0.10	Закрепление отсутствует
1338	363165.66	2147714.73	Геодезический метод	0.10	Закрепление отсутствует
1339	363168.54	2147712.30	Геодезический метод	0.10	Закрепление отсутствует
1340	363164.06	2147707.11	Геодезический метод	0.10	Закрепление отсутствует
1341	363159.70	2147702.05	Геодезический метод	0.10	Закрепление отсутствует
1342	363128.97	2147667.04	Геодезический метод	0.10	Закрепление отсутствует
1343	363108.82	2147684.46	Геодезический метод	0.10	Закрепление отсутствует
1344	362790.18	2147315.53	Геодезический метод	0.10	Закрепление отсутствует
1345	362954.03	2147135.64	Геодезический метод	0.10	Закрепление отсутствует
1346	362961.42	2147142.38	Геодезический метод	0.10	Закрепление отсутствует
1347	362981.62	2147120.20	Геодезический метод	0.10	Закрепление отсутствует
1348	362989.02	2147126.93	Геодезический метод	0.10	Закрепление отсутствует
1349	363015.95	2147097.36	Геодезический метод	0.10	Закрепление отсутствует
1350	363001.17	2147083.89	Геодезический метод	0.10	Закрепление отсутствует
1351	363227.99	2146834.86	Геодезический метод	0.10	Закрепление отсутствует
1352	363279.26	2146788.37	Геодезический метод	0.10	Закрепление отсутствует
1353	363302.35	2146756.65	Геодезический метод	0.10	Закрепление отсутствует
1310	363318.52	2146768.41	Геодезический метод	0.10	Закрепление отсутствует
1354	348876.32	2139700.24	Геодезический метод	0.10	Закрепление отсутствует
1355	348875.40	2139699.76	Геодезический метод	0.10	Закрепление отсутствует
1356	348875.03	2139700.46	Геодезический метод	0.10	Закрепление отсутствует
1357	348874.28	2139701.89	Геодезический метод	0.10	Закрепление отсутствует

2. Сведения о характерных точках границ объекта					
Обозначение характерных точек границ	Координаты, м		Метод определения координат характерной точки	Средняя квадратическая погрешность положения характерной точки (Mt), м	Описание обозначения точки на местности (при наличии)
	X	Y			
1	2	3	4	5	6
1358	348875.20	2139702.38	Геодезический метод	0.10	Закрепление отсутствует
1354	348876.32	2139700.24	Геодезический метод	0.10	Закрепление отсутствует
1359	363031.03	2147803.33	Геодезический метод	0.10	Закрепление отсутствует
1360	362911.29	2147906.33	Геодезический метод	0.10	Закрепление отсутствует
1361	362771.10	2148026.35	Геодезический метод	0.10	Закрепление отсутствует
1362	362764.60	2148018.75	Геодезический метод	0.10	Закрепление отсутствует
1363	362741.81	2148038.26	Геодезический метод	0.10	Закрепление отсутствует
1364	362748.31	2148045.86	Геодезический метод	0.10	Закрепление отсутствует
1365	362733.12	2148058.87	Геодезический метод	0.10	Закрепление отсутствует
1366	362699.65	2148072.62	Геодезический метод	0.10	Закрепление отсутствует
1367	362692.05	2148054.11	Геодезический метод	0.10	Закрепление отсутствует
1368	362673.55	2148061.71	Геодезический метод	0.10	Закрепление отсутствует
1369	362681.15	2148080.21	Геодезический метод	0.10	Закрепление отсутствует
1370	362660.09	2148088.86	Геодезический метод	0.10	Закрепление отсутствует
1371	362419.79	2148086.57	Геодезический метод	0.10	Закрепление отсутствует
1372	362414.20	2148196.02	Геодезический метод	0.10	Закрепление отсутствует
1373	362135.39	2148329.40	Геодезический метод	0.10	Закрепление отсутствует
1374	362131.09	2148320.41	Геодезический метод	0.10	Закрепление отсутствует
1375	362104.03	2148333.36	Геодезический метод	0.10	Закрепление отсутствует
1376	362099.71	2148324.34	Геодезический метод	0.10	Закрепление отсутствует
1377	362063.63	2148341.60	Геодезический метод	0.10	Закрепление отсутствует
1378	362072.26	2148359.64	Геодезический метод	0.10	Закрепление отсутствует
1379	362029.14	2148374.93	Геодезический метод	0.10	Закрепление отсутствует
1380	361834.56	2148411.09	Геодезический метод	0.10	Закрепление отсутствует
1381	361676.36	2148432.32	Геодезический метод	0.10	Закрепление отсутствует

2. Сведения о характерных точках границ объекта					
Обозначение характерных точек границ	Координаты, м		Метод определения координат характерной точки	Средняя квадратическая погрешность положения характерной точки (M _t), м	Описание обозначения точки на местности (при наличии)
	X	Y			
1	2	3	4	5	6
1382	361676.09	2148454.56	Геодезический метод	0.10	Закрепление отсутствует
1383	361504.56	2148490.11	Геодезический метод	0.10	Закрепление отсутствует
1384	361305.84	2148798.27	Геодезический метод	0.10	Закрепление отсутствует
1385	361225.06	2148851.70	Геодезический метод	0.10	Закрепление отсутствует
1386	361219.55	2148843.36	Геодезический метод	0.10	Закрепление отсутствует
1387	361194.52	2148859.91	Геодезический метод	0.10	Закрепление отсутствует
1388	361189.01	2148851.57	Геодезический метод	0.10	Закрепление отсутствует
1389	361155.65	2148873.64	Геодезический метод	0.10	Закрепление отсутствует
1390	361166.68	2148890.32	Геодезический метод	0.10	Закрепление отсутствует
1391	361134.48	2148911.62	Геодезический метод	0.10	Закрепление отсутствует
1392	360575.79	2149127.31	Геодезический метод	0.10	Закрепление отсутствует
1393	360570.21	2149113.60	Геодезический метод	0.10	Закрепление отсутствует
1394	360537.33	2149126.99	Геодезический метод	0.10	Закрепление отсутствует
1395	360536.26	2149124.12	Геодезический метод	0.10	Закрепление отсутствует
1396	360474.31	2149147.30	Геодезический метод	0.10	Закрепление отсутствует
1397	360346.24	2149124.42	Геодезический метод	0.10	Закрепление отсутствует
1398	360348.00	2149114.58	Геодезический метод	0.10	Закрепление отсутствует
1399	360318.47	2149109.30	Геодезический метод	0.10	Закрепление отсутствует
1400	360320.23	2149099.46	Геодезический метод	0.10	Закрепление отсутствует
1401	360280.85	2149092.42	Геодезический метод	0.10	Закрепление отсутствует
1402	360277.33	2149112.11	Геодезический метод	0.10	Закрепление отсутствует
1403	359920.82	2149080.01	Геодезический метод	0.10	Закрепление отсутствует
1404	359810.42	2148961.41	Геодезический метод	0.10	Закрепление отсутствует
1405	359823.25	2148949.38	Геодезический метод	0.10	Закрепление отсутствует
1406	359802.72	2148927.51	Геодезический метод	0.10	Закрепление отсутствует

2. Сведения о характерных точках границ объекта					
Обозначение характерных точек границ	Координаты, м		Метод определения координат характерной точки	Средняя квадратическая погрешность положения характерной точки (Mt), м	Описание обозначения точки на местности (при наличии)
	X	Y			
1	2	3	4	5	6
1407	359773.55	2148954.87	Геодезический метод	0.10	Закрепление отсутствует
1408	359779.03	2148960.71	Геодезический метод	0.10	Закрепление отсутствует
1409	359756.78	2148981.58	Геодезический метод	0.10	Закрепление отсутствует
1410	359752.44	2148981.54	Геодезический метод	0.10	Закрепление отсутствует
1411	359699.65	2149031.07	Геодезический метод	0.10	Закрепление отсутствует
1412	359700.48	2149034.41	Геодезический метод	0.10	Закрепление отсутствует
1413	359672.10	2149061.03	Геодезический метод	0.10	Закрепление отсутствует
1414	359666.62	2149055.19	Геодезический метод	0.10	Закрепление отсутствует
1415	359652.04	2149068.88	Геодезический метод	0.10	Закрепление отсутствует
1416	359643.83	2149060.13	Геодезический метод	0.10	Закрепление отсутствует
1417	359629.24	2149073.81	Геодезический метод	0.10	Закрепление отсутствует
1418	359642.92	2149088.40	Геодезический метод	0.10	Закрепление отсутствует
1419	359608.55	2149120.65	Геодезический метод	0.10	Закрепление отсутствует
1420	359496.19	2149171.06	Геодезический метод	0.10	Закрепление отсутствует
1421	359487.82	2149174.82	Геодезический метод	0.10	Закрепление отсутствует
1422	359366.21	2149179.17	Геодезический метод	0.10	Закрепление отсутствует
1423	359354.58	2149177.38	Геодезический метод	0.10	Закрепление отсутствует
1424	359357.62	2149157.62	Геодезический метод	0.10	Закрепление отсутствует
1425	359337.85	2149154.58	Геодезический метод	0.10	Закрепление отсутствует
1426	359334.81	2149174.34	Геодезический метод	0.10	Закрепление отсутствует
1427	359187.87	2149151.75	Геодезический метод	0.10	Закрепление отсутствует
1428	359126.50	2149216.65	Геодезический метод	0.10	Закрепление отсутствует
1429	359119.23	2149209.78	Геодезический метод	0.10	Закрепление отсутствует
1430	359098.62	2149231.58	Геодезический метод	0.10	Закрепление отсутствует
1431	359091.35	2149224.70	Геодезический метод	0.10	Закрепление отсутствует

2. Сведения о характерных точках границ объекта					
Обозначение характерных точек границ	Координаты, м		Метод определения координат характерной точки	Средняя квадратическая погрешность положения характерной точки (Mt), м	Описание обозначения точки на местности (при наличии)
	X	Y			
1	2	3	4	5	6
1432	359077.61	2149239.24	Геодезический метод	0.10	Закрепление отсутствует
1433	359092.14	2149252.98	Геодезический метод	0.10	Закрепление отсутствует
1434	358994.81	2149355.90	Геодезический метод	0.10	Закрепление отсутствует
1435	358962.82	2149359.20	Геодезический метод	0.10	Закрепление отсутствует
1436	358960.77	2149339.31	Геодезический метод	0.10	Закрепление отсутствует
1437	358940.87	2149341.36	Геодезический метод	0.10	Закрепление отсутствует
1438	358942.92	2149361.25	Геодезический метод	0.10	Закрепление отсутствует
1439	358812.63	2149374.69	Геодезический метод	0.10	Закрепление отсутствует
1440	358640.16	2149359.00	Геодезический метод	0.10	Закрепление отсутствует
1441	358590.83	2149336.88	Геодезический метод	0.10	Закрепление отсутствует
1442	358587.37	2149336.10	Геодезический метод	0.10	Закрепление отсутствует
1443	358591.93	2149316.05	Геодезический метод	0.10	Закрепление отсутствует
1444	358572.43	2149311.61	Геодезический метод	0.10	Закрепление отсутствует
1445	358568.65	2149328.22	Геодезический метод	0.10	Закрепление отсутствует
1446	358441.53	2149299.24	Геодезический метод	0.10	Закрепление отсутствует
1447	358445.12	2149278.48	Геодезический метод	0.10	Закрепление отсутствует
1448	358424.89	2149274.83	Геодезический метод	0.10	Закрепление отсутствует
1449	358421.46	2149294.66	Геодезический метод	0.10	Закрепление отсутствует
1450	358305.94	2149268.33	Геодезический метод	0.10	Закрепление отсутствует
1451	358122.64	2149177.48	Геодезический метод	0.10	Закрепление отсутствует
1452	358077.57	2149155.80	Геодезический метод	0.10	Закрепление отсутствует
1453	357971.19	2149103.39	Геодезический метод	0.10	Закрепление отсутствует
1454	357940.55	2149088.29	Геодезический метод	0.10	Закрепление отсутствует
1455	357909.90	2149073.19	Геодезический метод	0.10	Закрепление отсутствует
1456	357914.32	2149064.22	Геодезический метод	0.10	Закрепление отсутствует

2. Сведения о характерных точках границ объекта					
Обозначение характерных точек границ	Координаты, м		Метод определения координат характерной точки	Средняя квадратическая погрешность положения характерной точки (M _t), м	Описание обозначения точки на местности (при наличии)
	X	Y			
1	2	3	4	5	6
1457	357887.41	2149050.96	Геодезический метод	0.10	Закрепление отсутствует
1458	357887.69	2149050.39	Геодезический метод	0.10	Закрепление отсутствует
1459	357891.83	2149041.99	Геодезический метод	0.10	Закрепление отсутствует
1460	357873.89	2149033.15	Геодезический метод	0.10	Закрепление отсутствует
1461	357855.95	2149024.31	Геодезический метод	0.10	Закрепление отсутствует
1462	357851.83	2149032.67	Геодезический метод	0.10	Закрепление отсутствует
1463	357847.11	2149042.25	Геодезический метод	0.10	Закрепление отсутствует
1464	357772.60	2149005.53	Геодезический метод	0.10	Закрепление отсутствует
1465	357443.88	2148841.53	Геодезический метод	0.10	Закрепление отсутствует
1466	357376.42	2148807.88	Геодезический метод	0.10	Закрепление отсутствует
1467	357331.67	2148788.27	Геодезический метод	0.10	Закрепление отсутствует
1468	357286.98	2148765.84	Геодезический метод	0.10	Закрепление отсутствует
1469	357126.05	2148682.70	Геодезический метод	0.10	Закрепление отсутствует
1470	357113.68	2148673.65	Геодезический метод	0.10	Закрепление отсутствует
1471	357059.50	2148648.30	Геодезический метод	0.10	Закрепление отсутствует
1472	357029.17	2148632.65	Геодезический метод	0.10	Закрепление отсутствует
1473	356920.51	2148560.74	Геодезический метод	0.10	Закрепление отсутствует
1474	356922.32	2148558.01	Геодезический метод	0.10	Закрепление отсутствует
1475	356882.94	2148530.87	Геодезический метод	0.10	Закрепление отсутствует
1476	356897.41	2148508.97	Геодезический метод	0.10	Закрепление отсутствует
1477	357018.23	2148352.71	Геодезический метод	0.10	Закрепление отсутствует
1478	357026.14	2148358.82	Геодезический метод	0.10	Закрепление отсутствует
1479	357044.49	2148335.09	Геодезический метод	0.10	Закрепление отсутствует
1480	357052.40	2148341.21	Геодезический метод	0.10	Закрепление отсутствует
1481	357076.87	2148309.56	Геодезический метод	0.10	Закрепление отсутствует

2. Сведения о характерных точках границ объекта					
Обозначение характерных точек границ	Координаты, м		Метод определения координат характерной точки	Средняя квадратическая погрешность положения характерной точки (Mt), м	Описание обозначения точки на местности (при наличии)
	X	Y			
1	2	3	4	5	6
1482	357061.04	2148297.33	Геодезический метод	0.10	Закрепление отсутствует
1483	357149.15	2148183.36	Геодезический метод	0.10	Закрепление отсутствует
1484	357237.26	2148069.40	Геодезический метод	0.10	Закрепление отсутствует
1485	357158.14	2147960.46	Геодезический метод	0.10	Закрепление отсутствует
1486	357079.02	2147851.52	Геодезический метод	0.10	Закрепление отсутствует
1487	357054.53	2147730.56	Геодезический метод	0.10	Закрепление отсутствует
1488	357036.75	2147642.70	Геодезический метод	0.10	Закрепление отсутствует
1489	356976.84	2147349.21	Геодезический метод	0.10	Закрепление отсутствует
1490	356986.63	2147347.21	Геодезический метод	0.10	Закрепление отсутствует
1491	356980.63	2147317.81	Геодезический метод	0.10	Закрепление отсутствует
1492	356990.43	2147315.81	Геодезический метод	0.10	Закрепление отсутствует
1493	356986.43	2147296.22	Геодезический метод	0.10	Закрепление отсутствует
1494	356966.84	2147300.22	Геодезический метод	0.10	Закрепление отсутствует
1495	356898.05	2146963.32	Геодезический метод	0.10	Закрепление отсутствует
1496	356829.25	2146626.43	Геодезический метод	0.10	Закрепление отсутствует
1497	356835.28	2146616.68	Геодезический метод	0.10	Закрепление отсутствует
1498	356792.01	2146404.59	Геодезический метод	0.10	Закрепление отсутствует
1499	356782.85	2146398.96	Геодезический метод	0.10	Закрепление отсутствует
1500	356780.28	2146386.35	Геодезический метод	0.10	Закрепление отсутствует
1501	356790.08	2146384.35	Геодезический метод	0.10	Закрепление отсутствует
1502	356784.08	2146354.96	Геодезический метод	0.10	Закрепление отсутствует
1503	356793.88	2146352.95	Геодезический метод	0.10	Закрепление отсутствует
1504	356785.88	2146313.76	Геодезический метод	0.10	Закрепление отсутствует
1505	356766.28	2146317.76	Геодезический метод	0.10	Закрепление отсутствует
1506	356581.00	2145410.17	Геодезический метод	0.10	Закрепление отсутствует

2. Сведения о характерных точках границ объекта					
Обозначение характерных точек границ	Координаты, м		Метод определения координат характерной точки	Средняя квадратическая погрешность положения характерной точки (M _t), м	Описание обозначения точки на местности (при наличии)
	X	Y			
1	2	3	4	5	6
1507	356590.80	2145408.17	Геодезический метод	0.10	Закрепление отсутствует
1508	356584.80	2145378.78	Геодезический метод	0.10	Закрепление отсутствует
1509	356594.60	2145376.78	Геодезический метод	0.10	Закрепление отсутствует
1510	356586.60	2145337.59	Геодезический метод	0.10	Закрепление отсутствует
1511	356567.00	2145341.59	Геодезический метод	0.10	Закрепление отсутствует
1512	356548.97	2145253.25	Геодезический метод	0.10	Закрепление отсутствует
1513	356484.90	2145266.33	Геодезический метод	0.10	Закрепление отсутствует
1514	355900.35	2144794.19	Геодезический метод	0.10	Закрепление отсутствует
1515	355869.11	2144634.81	Геодезический метод	0.10	Закрепление отсутствует
1516	355878.92	2144632.89	Геодезический метод	0.10	Закрепление отсутствует
1517	355873.15	2144603.45	Геодезический метод	0.10	Закрепление отсутствует
1518	355882.96	2144601.52	Геодезический метод	0.10	Закрепление отсутствует
1519	355875.27	2144562.27	Геодезический метод	0.10	Закрепление отсутствует
1520	355855.64	2144566.12	Геодезический метод	0.10	Закрепление отсутствует
1521	355677.39	2143656.84	Геодезический метод	0.10	Закрепление отсутствует
1522	355687.20	2143654.92	Геодезический метод	0.10	Закрепление отсутствует
1523	355681.43	2143625.48	Геодезический метод	0.10	Закрепление отсутствует
1524	355691.24	2143623.55	Геодезический метод	0.10	Закрепление отсутствует
1525	355683.55	2143584.30	Геодезический метод	0.10	Закрепление отсутствует
1526	355663.92	2143588.15	Геодезический метод	0.10	Закрепление отсутствует
1527	355492.45	2142693.72	Геодезический метод	0.10	Закрепление отсутствует
1528	355502.27	2142691.85	Геодезический метод	0.10	Закрепление отсутствует
1529	355496.65	2142662.38	Геодезический метод	0.10	Закрепление отсутствует
1530	355506.47	2142660.50	Геодезический метод	0.10	Закрепление отсутствует
1531	355498.97	2142621.21	Геодезический метод	0.10	Закрепление отсутствует

2. Сведения о характерных точках границ объекта					
Обозначение характерных точек границ	Координаты, м		Метод определения координат характерной точки	Средняя квадратическая погрешность положения характерной точки (M _t), м	Описание обозначения точки на местности (при наличии)
	X	Y			
1	2	3	4	5	6
1532	355479.33	2142624.96	Геодезический метод	0.10	Закрепление отсутствует
1533	355395.54	2142185.49	Геодезический метод	0.10	Закрепление отсутствует
1534	355331.52	2141849.74	Геодезический метод	0.10	Закрепление отсутствует
1535	355415.06	2141667.15	Геодезический метод	0.10	Закрепление отсутствует
1536	355424.15	2141671.32	Геодезический метод	0.10	Закрепление отсутствует
1537	355436.63	2141644.04	Геодезический метод	0.10	Закрепление отсутствует
1538	355445.73	2141648.20	Геодезический метод	0.10	Закрепление отсутствует
1539	355454.05	2141630.01	Геодезический метод	0.10	Закрепление отсутствует
1540	355435.87	2141621.69	Геодезический метод	0.10	Закрепление отсутствует
1541	355658.46	2141135.19	Геодезический метод	0.10	Закрепление отсутствует
1542	355723.06	2141122.76	Геодезический метод	0.10	Закрепление отсутствует
1543	355684.02	2140923.06	Геодезический метод	0.10	Закрепление отсутствует
1544	355623.20	2140841.15	Геодезический метод	0.10	Закрепление отсутствует
1545	355562.70	2140759.66	Геодезический метод	0.10	Закрепление отсутствует
1546	355570.73	2140753.70	Геодезический метод	0.10	Закрепление отсутствует
1547	355552.85	2140729.61	Геодезический метод	0.10	Закрепление отсутствует
1548	355560.88	2140723.65	Геодезический метод	0.10	Закрепление отсутствует
1549	355537.03	2140691.53	Геодезический метод	0.10	Закрепление отсутствует
1550	355520.97	2140703.45	Геодезический метод	0.10	Закрепление отсутствует
1551	355215.97	2140292.61	Геодезический метод	0.10	Закрепление отсутствует
1552	355032.46	2140052.88	Геодезический метод	0.10	Закрепление отсутствует
1553	354932.16	2139919.25	Геодезический метод	0.10	Закрепление отсутствует
1554	354940.16	2139913.25	Геодезический метод	0.10	Закрепление отсутствует
1555	354922.15	2139889.25	Геодезический метод	0.10	Закрепление отсутствует
1556	354914.15	2139895.26	Геодезический метод	0.10	Закрепление отсутствует

2. Сведения о характерных точках границ объекта					
Обозначение характерных точек границ	Координаты, м		Метод определения координат характерной точки	Средняя квадратическая погрешность положения характерной точки (M _t), м	Описание обозначения точки на местности (при наличии)
	X	Y			
1	2	3	4	5	6
1557	354765.00	2139696.53	Геодезический метод	0.10	Закрепление отсутствует
1558	354632.10	2139530.40	Геодезический метод	0.10	Закрепление отсутствует
1559	354630.69	2139523.15	Геодезический метод	0.10	Закрепление отсутствует
1560	354642.00	2139514.10	Геодезический метод	0.10	Закрепление отсутствует
1561	354629.51	2139498.48	Геодезический метод	0.10	Закрепление отсутствует
1562	354625.70	2139497.45	Геодезический метод	0.10	Закрепление отсутствует
1563	354609.95	2139502.07	Геодезический метод	0.10	Закрепление отсутствует
1564	354613.51	2139513.57	Геодезический метод	0.10	Закрепление отсутствует
1565	354676.82	2139592.72	Геодезический метод	0.10	Закрепление отсутствует
1566	354676.04	2139593.34	Геодезический метод	0.10	Закрепление отсутствует
1567	354677.91	2139595.68	Геодезический метод	0.10	Закрепление отсутствует
1568	354678.69	2139595.06	Геодезический метод	0.10	Закрепление отсутствует
1569	354761.83	2139698.99	Геодезический метод	0.10	Закрепление отсутствует
1570	354778.07	2139720.61	Геодезический метод	0.10	Закрепление отсутствует
1571	354777.27	2139721.21	Геодезический метод	0.10	Закрепление отсутствует
1572	354778.59	2139722.98	Геодезический метод	0.10	Закрепление отсутствует
1573	354779.39	2139722.38	Геодезический метод	0.10	Закрепление отсутствует
1574	354793.70	2139741.44	Геодезический метод	0.10	Закрепление отсутствует
1575	354792.90	2139742.05	Геодезический метод	0.10	Закрепление отсутствует
1576	354794.55	2139744.24	Геодезический метод	0.10	Закрепление отсутствует
1577	354795.35	2139743.64	Геодезический метод	0.10	Закрепление отсутствует
1578	355029.27	2140055.30	Геодезический метод	0.10	Закрепление отсутствует
1579	355045.35	2140076.31	Геодезический метод	0.10	Закрепление отсутствует
1580	355044.56	2140076.91	Геодезический метод	0.10	Закрепление отсутствует
1581	355056.07	2140091.95	Геодезический метод	0.10	Закрепление отсутствует

2. Сведения о характерных точках границ объекта					
Обозначение характерных точек границ	Координаты, м		Метод определения координат характерной точки	Средняя квадратическая погрешность положения характерной точки (Mt), м	Описание обозначения точки на местности (при наличии)
	X	Y			
1	2	3	4	5	6
1582	355056.86	2140091.35	Геодезический метод	0.10	Закрепление отсутствует
1583	355212.77	2140295.02	Геодезический метод	0.10	Закрепление отсутствует
1584	355680.27	2140924.73	Геодезический метод	0.10	Закрепление отсутствует
1585	355718.10	2141119.53	Геодезический метод	0.10	Закрепление отсутствует
1586	355706.81	2141121.72	Геодезический метод	0.10	Закрепление отсутствует
1587	355706.62	2141120.74	Геодезический метод	0.10	Закрепление отсутствует
1588	355673.80	2141127.11	Геодезический метод	0.10	Закрепление отсутствует
1589	355673.99	2141128.09	Геодезический метод	0.10	Закрепление отсутствует
1590	355655.68	2141131.65	Геодезический метод	0.10	Закрепление отсутствует
1591	355327.34	2141849.24	Геодезический метод	0.10	Закрепление отсутствует
1592	355508.80	2142800.30	Геодезический метод	0.10	Закрепление отсутствует
1593	355507.82	2142800.48	Геодезический метод	0.10	Закрепление отсутствует
1594	355508.53	2142804.23	Геодезический метод	0.10	Закрепление отсутствует
1595	355509.52	2142804.05	Геодезический метод	0.10	Закрепление отсутствует
1596	355562.71	2143082.86	Геодезический метод	0.10	Закрепление отсутствует
1597	355561.73	2143083.05	Геодезический метод	0.10	Закрепление отсутствует
1598	355568.05	2143116.17	Геодезический метод	0.10	Закрепление отсутствует
1599	355569.03	2143115.98	Геодезический метод	0.10	Закрепление отсутствует
1600	355622.92	2143398.41	Геодезический метод	0.10	Закрепление отсутствует
1601	355692.95	2143756.00	Геодезический метод	0.10	Закрепление отсутствует
1602	355691.97	2143756.19	Геодезический метод	0.10	Закрепление отсутствует
1603	355693.20	2143762.51	Геодезический метод	0.10	Закрепление отсутствует
1604	355694.18	2143762.31	Геодезический метод	0.10	Закрепление отсутствует
1605	355700.49	2143794.54	Геодезический метод	0.10	Закрепление отсутствует
1606	355699.51	2143794.73	Геодезический метод	0.10	Закрепление отсутствует

2. Сведения о характерных точках границ объекта					
Обозначение характерных точек границ	Координаты, м		Метод определения координат характерной точки	Средняя квадратическая погрешность положения характерной точки (M _t), м	Описание обозначения точки на местности (при наличии)
	X	Y			
1	2	3	4	5	6
1607	355700.77	2143801.18	Геодезический метод	0.10	Закрепление отсутствует
1608	355701.76	2143800.98	Геодезический метод	0.10	Закрепление отсутствует
1609	355707.44	2143830.03	Геодезический метод	0.10	Закрепление отсутствует
1610	355706.46	2143830.22	Геодезический метод	0.10	Закрепление отсутствует
1611	355707.73	2143836.70	Геодезический метод	0.10	Закрепление отсутствует
1612	355708.71	2143836.50	Геодезический метод	0.10	Закрепление отсутствует
1613	355751.48	2144054.89	Геодезический метод	0.10	Закрепление отсутствует
1614	355750.50	2144055.08	Геодезический метод	0.10	Закрепление отсутствует
1615	355750.97	2144057.50	Геодезический метод	0.10	Закрепление отсутствует
1616	355751.96	2144057.31	Геодезический метод	0.10	Закрепление отсутствует
1617	355766.43	2144131.20	Геодезический метод	0.10	Закрепление отсутствует
1618	355765.44	2144131.39	Геодезический метод	0.10	Закрепление отсутствует
1619	355766.02	2144134.35	Геодезический метод	0.10	Закрепление отсутствует
1620	355767.00	2144134.16	Геодезический метод	0.10	Закрепление отсутствует
1621	355896.69	2144796.38	Геодезический метод	0.10	Закрепление отсутствует
1622	356483.86	2145270.62	Геодезический метод	0.10	Закрепление отсутствует
1623	356545.85	2145257.97	Геодезический метод	0.10	Закрепление отсутствует
1624	357075.27	2147853.17	Геодезический метод	0.10	Закрепление отсутствует
1625	357232.26	2148069.33	Геодезический метод	0.10	Закрепление отсутствует
1626	357063.21	2148287.98	Геодезический метод	0.10	Закрепление отсутствует
1627	356978.69	2148397.31	Геодезический метод	0.10	Закрепление отсутствует
1628	356936.41	2148451.98	Геодезический метод	0.10	Закрепление отсутствует
1629	356894.16	2148506.64	Геодезический метод	0.10	Закрепление отсутствует
1630	356875.10	2148535.49	Геодезический метод	0.10	Закрепление отсутствует
1631	357027.15	2148636.11	Геодезический метод	0.10	Закрепление отсутствует

2. Сведения о характерных точках границ объекта					
Обозначение характерных точек границ	Координаты, м		Метод определения координат характерной точки	Средняя квадратическая погрешность положения характерной точки (M _t), м	Описание обозначения точки на местности (при наличии)
	X	Y			
1	2	3	4	5	6
1632	357302.60	2148778.41	Геодезический метод	0.10	Закрепление отсутствует
1633	357439.75	2148845.99	Геодезический метод	0.10	Закрепление отсутствует
1634	357708.94	2148978.63	Геодезический метод	0.10	Закрепление отсутствует
1635	357769.93	2149008.68	Геодезический метод	0.10	Закрепление отсутствует
1636	357830.10	2149038.33	Геодезический метод	0.10	Закрепление отсутствует
1637	357997.72	2149120.92	Геодезический метод	0.10	Закрепление отсутствует
1638	358304.59	2149272.12	Геодезический метод	0.10	Закрепление отсутствует
1639	358572.88	2149333.28	Геодезический метод	0.10	Закрепление отсутствует
1640	358639.63	2149362.94	Геодезический метод	0.10	Закрепление отсутствует
1641	358812.44	2149378.68	Геодезический метод	0.10	Закрепление отсутствует
1642	358996.83	2149359.58	Геодезический метод	0.10	Закрепление отсутствует
1643	359189.34	2149156.02	Геодезический метод	0.10	Закрепление отсутствует
1644	359365.97	2149183.18	Геодезический метод	0.10	Закрепление отсутствует
1645	359488.74	2149178.79	Геодезический метод	0.10	Закрепление отсутствует
1646	359610.80	2149124.03	Геодезический метод	0.10	Закрепление отсутствует
1647	359794.73	2148951.46	Геодезический метод	0.10	Закрепление отсутствует
1648	359918.93	2149083.86	Геодезический метод	0.10	Закрепление отсутствует
1649	360276.80	2149116.08	Геодезический метод	0.10	Закрепление отсутствует
1650	360508.69	2149157.50	Геодезический метод	0.10	Закрепление отсутствует
1651	361136.33	2148915.20	Геодезический метод	0.10	Закрепление отсутствует
1652	361308.74	2148801.14	Геодезический метод	0.10	Закрепление отсутствует
1653	361507.02	2148493.69	Геодезический метод	0.10	Закрепление отсутствует
1654	361680.06	2148457.82	Геодезический метод	0.10	Закрепление отсутствует
1655	361680.32	2148435.83	Геодезический метод	0.10	Закрепление отсутствует
1656	361835.19	2148415.05	Геодезический метод	0.10	Закрепление отсутствует

2. Сведения о характерных точках границ объекта					
Обозначение характерных точек границ	Координаты, м		Метод определения координат характерной точки	Средняя квадратическая погрешность положения характерной точки (Mt), м	Описание обозначения точки на местности (при наличии)
	X	Y			
1	2	3	4	5	6
1657	362030.18	2148378.81	Геодезический метод	0.10	Закрепление отсутствует
1658	362073.81	2148363.33	Геодезический метод	0.10	Закрепление отсутствует
1659	362418.08	2148198.63	Геодезический метод	0.10	Закрепление отсутствует
1660	362423.59	2148090.61	Геодезический метод	0.10	Закрепление отсутствует
1661	362541.91	2148091.86	Геодезический метод	0.10	Закрепление отсутствует
1662	362660.22	2148093.13	Геодезический метод	0.10	Закрепление отсутствует
1663	362735.23	2148062.33	Геодезический метод	0.10	Закрепление отсутствует
1664	363035.90	2147804.43	Геодезический метод	0.10	Закрепление отсутствует
1665	363044.04	2147788.20	Геодезический метод	0.10	Закрепление отсутствует
1666	363053.27	2147780.22	Геодезический метод	0.10	Закрепление отсутствует
1667	363041.83	2147766.93	Геодезический метод	0.10	Закрепление отсутствует
1668	363049.16	2147760.68	Геодезический метод	0.10	Закрепление отсутствует
1669	363036.70	2147745.32	Геодезический метод	0.10	Закрепление отсутствует
1670	363030.38	2147737.53	Геодезический метод	0.10	Закрепление отсутствует
1671	363000.77	2147762.63	Геодезический метод	0.10	Закрепление отсутствует
1359	363031.03	2147803.33	Геодезический метод	0.10	Закрепление отсутствует
1672	351093.49	2139511.98	Геодезический метод	0.10	Закрепление отсутствует
1673	351102.92	2139514.10	Геодезический метод	0.10	Закрепление отсутствует
1674	351106.84	2139524.22	Геодезический метод	0.10	Закрепление отсутствует
1675	351109.16	2139521.90	Геодезический метод	0.10	Закрепление отсутствует
1676	351114.16	2139520.56	Геодезический метод	0.10	Закрепление отсутствует
1677	351114.42	2139520.56	Геодезический метод	0.10	Закрепление отсутствует
1678	351116.02	2139520.60	Геодезический метод	0.10	Закрепление отсутствует
1679	351120.76	2139521.94	Геодезический метод	0.10	Закрепление отсутствует
1680	351124.42	2139525.60	Геодезический метод	0.10	Закрепление отсутствует

2. Сведения о характерных точках границ объекта					
Обозначение характерных точек границ	Координаты, м		Метод определения координат характерной точки	Средняя квадратическая погрешность положения характерной точки (Mt), м	Описание обозначения точки на местности (при наличии)
	X	Y			
1	2	3	4	5	6
1681	351125.76	2139530.60	Геодезический метод	0.10	Закрепление отсутствует
1682	351125.76	2139530.86	Геодезический метод	0.10	Закрепление отсутствует
1683	351125.74	2139531.84	Геодезический метод	0.10	Закрепление отсутствует
1684	351124.40	2139536.58	Геодезический метод	0.10	Закрепление отсутствует
1685	351120.74	2139540.24	Геодезический метод	0.10	Закрепление отсутствует
1686	351115.74	2139541.58	Геодезический метод	0.10	Закрепление отсутствует
1687	351115.48	2139541.58	Геодезический метод	0.10	Закрепление отсутствует
1688	351113.88	2139541.54	Геодезический метод	0.10	Закрепление отсутствует
1689	351109.14	2139540.20	Геодезический метод	0.10	Закрепление отсутствует
1690	351105.48	2139536.54	Геодезический метод	0.10	Закрепление отсутствует
1691	351104.68	2139533.55	Геодезический метод	0.10	Закрепление отсутствует
1692	351104.02	2139533.54	Геодезический метод	0.10	Закрепление отсутствует
1693	351098.48	2139519.25	Геодезический метод	0.10	Закрепление отсутствует
1694	351064.66	2139511.65	Геодезический метод	0.10	Закрепление отсутствует
1695	351065.26	2139495.15	Геодезический метод	0.10	Закрепление отсутствует
1696	351015.53	2139493.82	Геодезический метод	0.10	Закрепление отсутствует
1697	351014.85	2139519.04	Геодезический метод	0.10	Закрепление отсутствует
1698	351015.85	2139519.07	Геодезический метод	0.10	Закрепление отсутствует
1699	351015.57	2139529.57	Геодезический метод	0.10	Закрепление отсутствует
1700	350878.87	2139525.92	Геодезический метод	0.10	Закрепление отсутствует
1701	350575.80	2139461.25	Геодезический метод	0.10	Закрепление отсутствует
1702	350576.00	2139460.27	Геодезический метод	0.10	Закрепление отсутствует
1703	350554.11	2139455.60	Геодезический метод	0.10	Закрепление отсутствует
1704	350518.75	2139432.55	Геодезический метод	0.10	Закрепление отсутствует
1705	350518.21	2139433.38	Геодезический метод	0.10	Закрепление отсутствует

2. Сведения о характерных точках границ объекта					
Обозначение характерных точек границ	Координаты, м		Метод определения координат характерной точки	Средняя квадратическая погрешность положения характерной точки (Mt), м	Описание обозначения точки на местности (при наличии)
	X	Y			
1	2	3	4	5	6
1706	350479.49	2139408.14	Геодезический метод	0.10	Закрепление отсутствует
1707	350477.37	2139411.40	Геодезический метод	0.10	Закрепление отсутствует
1708	350476.53	2139410.85	Геодезический метод	0.10	Закрепление отсутствует
1709	350461.65	2139433.66	Геодезический метод	0.10	Закрепление отсутствует
1710	350462.49	2139434.21	Геодезический метод	0.10	Закрепление отсутствует
1711	350458.67	2139440.06	Геодезический метод	0.10	Закрепление отсутствует
1712	350452.02	2139462.05	Геодезический метод	0.10	Закрепление отсутствует
1713	350465.63	2139466.26	Геодезический метод	0.10	Закрепление отсутствует
1714	350475.77	2139443.91	Геодезический метод	0.10	Закрепление отсутствует
1715	350463.55	2139436.25	Геодезический метод	0.10	Закрепление отсутствует
1716	350480.09	2139410.90	Геодезический метод	0.10	Закрепление отсутствует
1717	350493.68	2139419.70	Геодезический метод	0.10	Закрепление отсутствует
1718	350552.93	2139458.41	Геодезический метод	0.10	Закрепление отсутствует
1719	350878.54	2139527.89	Геодезический метод	0.10	Закрепление отсутствует
1720	351017.52	2139531.63	Геодезический метод	0.10	Закрепление отсутствует
1721	351018.47	2139495.90	Геодезический метод	0.10	Закрепление отсутствует
1722	351062.00	2139497.06	Геодезический метод	0.10	Закрепление отсутствует
1723	351057.98	2139504.12	Геодезический метод	0.10	Закрепление отсутствует
1724	351057.76	2139512.28	Геодезический метод	0.10	Закрепление отсутствует
1725	351097.66	2139520.09	Геодезический метод	0.10	Закрепление отсутствует
1726	351098.29	2139521.55	Геодезический метод	0.10	Закрепление отсутствует
1727	351099.44	2139527.27	Геодезический метод	0.10	Закрепление отсутствует
1728	351099.41	2139542.73	Геодезический метод	0.10	Закрепление отсутствует
1729	351114.70	2139543.79	Геодезический метод	0.10	Закрепление отсутствует
1730	351116.27	2139550.20	Геодезический метод	0.10	Закрепление отсутствует

2. Сведения о характерных точках границ объекта					
Обозначение характерных точек границ	Координаты, м		Метод определения координат характерной точки	Средняя квадратическая погрешность положения характерной точки (Mt), м	Описание обозначения точки на местности (при наличии)
	X	Y			
1	2	3	4	5	6
1731	351124.30	2139550.84	Геодезический метод	0.10	Закрепление отсутствует
1732	351127.77	2139540.33	Геодезический метод	0.10	Закрепление отсутствует
1733	351126.61	2139527.19	Геодезический метод	0.10	Закрепление отсутствует
1734	351119.26	2139516.74	Геодезический метод	0.10	Закрепление отсутствует
1735	351072.51	2139506.30	Геодезический метод	0.10	Закрепление отсутствует
1736	351073.12	2139492.35	Геодезический метод	0.10	Закрепление отсутствует
1737	351083.19	2139488.71	Геодезический метод	0.10	Закрепление отсутствует
1738	351083.09	2139480.62	Геодезический метод	0.10	Закрепление отсутствует
1739	351071.35	2139480.63	Геодезический метод	0.10	Закрепление отсутствует
1740	351068.75	2139485.23	Геодезический метод	0.10	Закрепление отсутствует
1741	351018.79	2139483.91	Геодезический метод	0.10	Закрепление отсутствует
1742	351024.77	2139260.43	Геодезический метод	0.10	Закрепление отсутствует
1743	351220.76	2139205.74	Геодезический метод	0.10	Закрепление отсутствует
1744	351315.76	2139257.08	Геодезический метод	0.10	Закрепление отсутствует
1745	351345.02	2139272.89	Геодезический метод	0.10	Закрепление отсутствует
1746	351365.88	2139284.17	Геодезический метод	0.10	Закрепление отсутствует
1747	351368.13	2139285.39	Геодезический метод	0.10	Закрепление отсутствует
1748	351389.53	2139296.97	Геодезический метод	0.10	Закрепление отсутствует
1749	351411.02	2139308.57	Геодезический метод	0.10	Закрепление отсутствует
1750	351411.14	2139314.32	Геодезический метод	0.10	Закрепление отсутствует
1751	351415.69	2139316.78	Геодезический метод	0.10	Закрепление отсутствует
1752	351427.73	2139323.29	Геодезический метод	0.10	Закрепление отсутствует
1753	351439.76	2139329.79	Геодезический метод	0.10	Закрепление отсутствует
1754	351452.30	2139336.57	Геодезический метод	0.10	Закрепление отсутствует
1755	351457.12	2139333.49	Геодезический метод	0.10	Закрепление отсутствует

2. Сведения о характерных точках границ объекта					
Обозначение характерных точек границ	Координаты, м		Метод определения координат характерной точки	Средняя квадратическая погрешность положения характерной точки (M _t), м	Описание обозначения точки на местности (при наличии)
	X	Y			
1	2	3	4	5	6
1756	351488.15	2139350.26	Геодезический метод	0.10	Закрепление отсутствует
1757	351482.14	2139361.95	Геодезический метод	0.10	Закрепление отсутствует
1758	351521.21	2139382.01	Геодезический метод	0.10	Закрепление отсутствует
1759	351539.70	2139346.01	Геодезический метод	0.10	Закрепление отсутствует
1760	351535.64	2139335.59	Геодезический метод	0.10	Закрепление отсутствует
1761	351584.85	2139305.93	Геодезический метод	0.10	Закрепление отсутствует
1762	351633.99	2139276.30	Геодезический метод	0.10	Закрепление отсутствует
1763	351887.17	2138752.68	Геодезический метод	0.10	Закрепление отсутствует
1764	351896.83	2138695.01	Геодезический метод	0.10	Закрепление отсутствует
1765	352094.94	2138728.48	Геодезический метод	0.10	Закрепление отсутствует
1766	352329.08	2138767.40	Геодезический метод	0.10	Закрепление отсутствует
1767	352572.44	2138808.50	Геодезический метод	0.10	Закрепление отсутствует
1768	352806.88	2138847.40	Геодезический метод	0.10	Закрепление отсутствует
1769	353056.39	2138889.11	Геодезический метод	0.10	Закрепление отсутствует
1770	353286.96	2138927.74	Геодезический метод	0.10	Закрепление отсутствует
1771	353544.52	2138970.79	Геодезический метод	0.10	Закрепление отсутствует
1772	353779.10	2139010.06	Геодезический метод	0.10	Закрепление отсутствует
1773	354020.26	2139050.67	Геодезический метод	0.10	Закрепление отсутствует
1774	354280.11	2139094.91	Геодезический метод	0.10	Закрепление отсутствует
1775	354291.71	2139096.86	Геодезический метод	0.10	Закрепление отсутствует
1776	354345.00	2139018.47	Геодезический метод	0.10	Закрепление отсутствует
1777	354387.74	2138997.22	Геодезический метод	0.10	Закрепление отсутствует
1778	354495.82	2139114.89	Геодезический метод	0.10	Закрепление отсутствует
1779	354445.83	2139308.64	Геодезический метод	0.10	Закрепление отсутствует
1780	354472.83	2139344.61	Геодезический метод	0.10	Закрепление отсутствует

2. Сведения о характерных точках границ объекта					
Обозначение характерных точек границ	Координаты, м		Метод определения координат характерной точки	Средняя квадратическая погрешность положения характерной точки (Mt), м	Описание обозначения точки на местности (при наличии)
	X	Y			
1	2	3	4	5	6
1781	354537.39	2139428.58	Геодезический метод	0.10	Закрепление отсутствует
1782	354575.00	2139416.27	Геодезический метод	0.10	Закрепление отсутствует
1783	354577.03	2139422.81	Геодезический метод	0.10	Закрепление отсутствует
1784	354578.94	2139422.23	Геодезический метод	0.10	Закрепление отсутствует
1785	354576.30	2139413.69	Геодезический метод	0.10	Закрепление отсутствует
1786	354537.66	2139425.66	Геодезический метод	0.10	Закрепление отсутствует
1787	354447.85	2139308.84	Геодезический метод	0.10	Закрепление отсутствует
1788	354498.02	2139114.34	Геодезический метод	0.10	Закрепление отсутствует
1789	354383.00	2138989.09	Геодезический метод	0.10	Закрепление отсутствует
1790	354371.95	2138995.23	Геодезический метод	0.10	Закрепление отсутствует
1791	354371.47	2138994.36	Геодезический метод	0.10	Закрепление отсутствует
1792	354353.40	2139004.39	Геодезический метод	0.10	Закрепление отсутствует
1793	354353.89	2139005.27	Геодезический метод	0.10	Закрепление отсутствует
1794	354350.13	2139007.35	Геодезический метод	0.10	Закрепление отсутствует
1795	354290.78	2139094.68	Геодезический метод	0.10	Закрепление отсутствует
1796	353879.43	2139025.68	Геодезический метод	0.10	Закрепление отсутствует
1797	353879.60	2139024.69	Геодезический метод	0.10	Закрепление отсутствует
1798	353868.53	2139022.83	Геодезический метод	0.10	Закрепление отсутствует
1799	353868.37	2139023.82	Геодезический метод	0.10	Закрепление отсутствует
1800	353370.36	2138940.28	Геодезический метод	0.10	Закрепление отсутствует
1801	353370.53	2138939.30	Геодезический метод	0.10	Закрепление отсутствует
1802	353367.61	2138938.81	Геодезический метод	0.10	Закрепление отсутствует
1803	353367.44	2138939.79	Геодезический метод	0.10	Закрепление отсутствует
1804	353209.39	2138913.28	Геодезический метод	0.10	Закрепление отсутствует
1805	353209.55	2138912.29	Геодезический метод	0.10	Закрепление отсутствует

2. Сведения о характерных точках границ объекта					
Обозначение характерных точек границ	Координаты, м		Метод определения координат характерной точки	Средняя квадратическая погрешность положения характерной точки (Mt), м	Описание обозначения точки на местности (при наличии)
	X	Y			
1	2	3	4	5	6
1806	353207.29	2138911.92	Геодезический метод	0.10	Закрепление отсутствует
1807	353207.13	2138912.90	Геодезический метод	0.10	Закрепление отсутствует
1808	353018.93	2138881.33	Геодезический метод	0.10	Закрепление отсутствует
1809	353019.09	2138880.35	Геодезический метод	0.10	Закрепление отсутствует
1810	353015.65	2138879.77	Геодезический метод	0.10	Закрепление отсутствует
1811	353015.49	2138880.76	Геодезический метод	0.10	Закрепление отсутствует
1812	352279.46	2138757.29	Геодезический метод	0.10	Закрепление отсутствует
1813	352279.63	2138756.31	Геодезический метод	0.10	Закрепление отсутствует
1814	352276.53	2138755.79	Геодезический метод	0.10	Закрепление отсутствует
1815	352276.37	2138756.77	Геодезический метод	0.10	Закрепление отсутствует
1816	352238.05	2138750.35	Геодезический метод	0.10	Закрепление отсутствует
1817	352238.22	2138749.36	Геодезический метод	0.10	Закрепление отсутствует
1818	352231.54	2138748.24	Геодезический метод	0.10	Закрепление отсутствует
1819	352231.38	2138749.23	Геодезический метод	0.10	Закрепление отсутствует
1820	351894.19	2138692.67	Геодезический метод	0.10	Закрепление отсутствует
1821	351886.14	2138740.71	Геодезический метод	0.10	Закрепление отсутствует
1822	351887.12	2138740.88	Геодезический метод	0.10	Закрепление отсутствует
1823	351885.25	2138752.07	Геодезический метод	0.10	Закрепление отсутствует
1824	351669.78	2139197.69	Геодезический метод	0.10	Закрепление отсутствует
1825	351668.88	2139197.26	Геодезический метод	0.10	Закрепление отсутствует
1826	351666.10	2139203.00	Геодезический метод	0.10	Закрепление отсутствует
1827	351667.00	2139203.44	Геодезический метод	0.10	Закрепление отсутствует
1828	351632.45	2139274.89	Геодезический метод	0.10	Закрепление отсутствует
1829	351630.26	2139276.21	Геодезический метод	0.10	Закрепление отсутствует
1830	351629.74	2139275.36	Геодезический метод	0.10	Закрепление отсутствует

2. Сведения о характерных точках границ объекта					
Обозначение характерных точек границ	Координаты, м		Метод определения координат характерной точки	Средняя квадратическая погрешность положения характерной точки (Mt), м	Описание обозначения точки на местности (при наличии)
	X	Y			
1	2	3	4	5	6
1831	351627.65	2139276.62	Геодезический метод	0.10	Закрепление отсутствует
1832	351628.17	2139277.47	Геодезический метод	0.10	Закрепление отсутствует
1833	351500.31	2139354.56	Геодезический метод	0.10	Закрепление отсутствует
1834	351445.53	2139324.95	Геодезический метод	0.10	Закрепление отсутствует
1835	351419.79	2139311.04	Геодезический метод	0.10	Закрепление отсутствует
1836	351419.29	2139310.77	Геодезический метод	0.10	Закрепление отсутствует
1837	351221.00	2139203.60	Геодезический метод	0.10	Закрепление отсутствует
1838	351114.20	2139233.31	Геодезический метод	0.10	Закрепление отсутствует
1839	351113.93	2139232.35	Геодезический метод	0.10	Закрепление отсутствует
1840	351109.81	2139233.49	Геодезический метод	0.10	Закрепление отсутствует
1841	351110.07	2139234.46	Геодезический метод	0.10	Закрепление отсутствует
1842	351093.54	2139239.06	Геодезический метод	0.10	Закрепление отсутствует
1843	351093.27	2139238.09	Геодезический метод	0.10	Закрепление отсутствует
1844	351091.14	2139238.69	Геодезический метод	0.10	Закрепление отсутствует
1845	351091.41	2139239.65	Геодезический метод	0.10	Закрепление отсутствует
1846	351022.81	2139258.74	Геодезический метод	0.10	Закрепление отсутствует
1847	351021.82	2139295.78	Геодезический метод	0.10	Закрепление отсутствует
1848	351020.82	2139295.75	Геодезический метод	0.10	Закрепление отсутствует
1849	351020.11	2139322.44	Геодезический метод	0.10	Закрепление отсутствует
1850	351021.11	2139322.46	Геодезический метод	0.10	Закрепление отсутствует
1851	351017.82	2139445.38	Геодезический метод	0.10	Закрепление отсутствует
1852	351016.82	2139445.36	Геодезический метод	0.10	Закрепление отсутствует
1853	351015.66	2139488.82	Геодезический метод	0.10	Закрепление отсутствует
1854	351036.95	2139489.39	Геодезический метод	0.10	Закрепление отсутствует
1855	351036.97	2139488.39	Геодезический метод	0.10	Закрепление отсутствует

2. Сведения о характерных точках границ объекта

Обозначение характерных точек границ	Координаты, м		Метод определения координат характерной точки	Средняя квадратическая погрешность положения характерной точки (Mt), м	Описание обозначения точки на местности (при наличии)
	X	Y			
1	2	3	4	5	6
1856	351046.91	2139488.66	Геодезический метод	0.10	Закрепление отсутствует
1857	351046.88	2139489.66	Геодезический метод	0.10	Закрепление отсутствует
1858	351058.92	2139489.98	Геодезический метод	0.10	Закрепление отсутствует
1859	351058.95	2139488.98	Геодезический метод	0.10	Закрепление отсутствует
1860	351071.32	2139489.31	Геодезический метод	0.10	Закрепление отсутствует
1861	351070.84	2139506.89	Геодезический метод	0.10	Закрепление отсутствует
1862	351076.89	2139508.25	Геодезический метод	0.10	Закрепление отсутствует
1863	351076.67	2139509.22	Геодезический метод	0.10	Закрепление отсутствует
1864	351093.27	2139512.96	Геодезический метод	0.10	Закрепление отсутствует
1672	351093.49	2139511.98	Геодезический метод	0.10	Закрепление отсутствует

3. Сведения о характерных точках части (частей) границы объекта

Обозначение характерных точек части границы	Координаты, м		Метод определения координат характерной точки	Средняя квадратическая погрешность положения характерной точки (Mt), м	Описание обозначения точки на местности (при наличии)
	X	Y			
1	2	3	4	5	6
-	-	-	-	-	-

Раздел 3

Сведения о местоположении измененных (уточненных) границ объекта

1. Система координат -

2. Сведения о характерных точках границ объекта

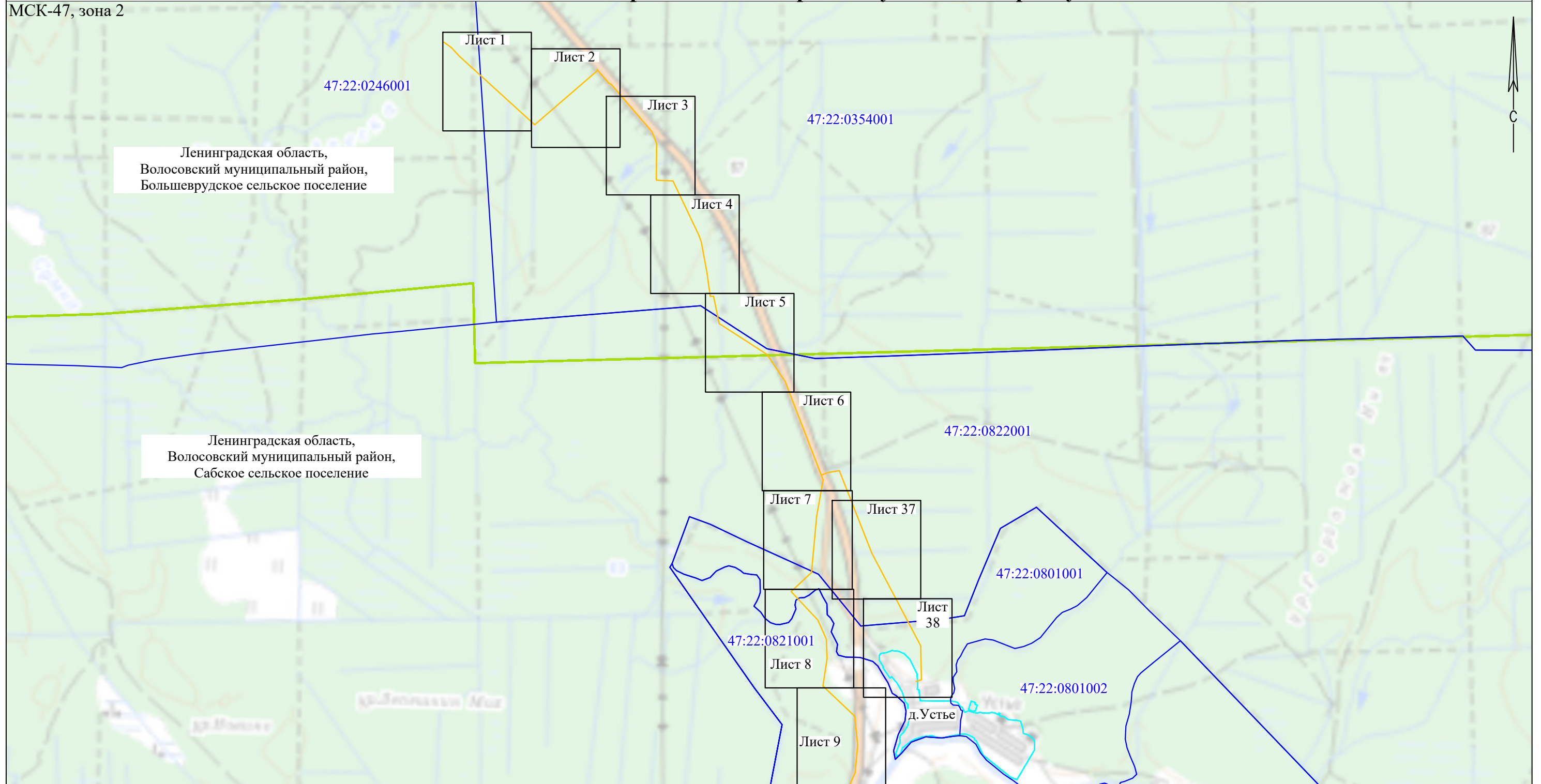
Обозначение характерных точек границ	Существующие координаты, м		Измененные (уточненные) координаты, м		Метод определения координат характерной точки	Средняя квадратическая погрешность положения характерной точки (M _t), м	Описание обозначения точки на местности (при наличии)
	X	Y	X	Y			
1	2	3	4	5	6	7	8
-	-	-	-	-	-	-	

3. Сведения о характерных точках части (частей) границы объекта

Обозначение характерных точек части границы	Существующие координаты, м		Измененные (уточненные) координаты, м		Метод определения координат характерной точки	Средняя квадратическая погрешность положения характерной точки (M _t), м	Описание обозначения точки на местности (при наличии)
	X	Y	X	Y			
1	2	3	4	5	6	7	8
-	-	-	-	-	-	-	

Схема расположения границ публичного сервитута

МСК-47, зона 2



Ленинградская область,
Волосовский муниципальный район,
Большеврудское сельское поселение

Ленинградская область,
Волосовский муниципальный район,
Сабское сельское поселение

Масштаб 1:25 000

Условные обозначения

- - Проектные границы публичного сервитута
- - Проектное местоположение газопровода
- - Граница муниципального образования

Ленинградская область,
Волосовский муниципальный район,
Сабское сельское поселение

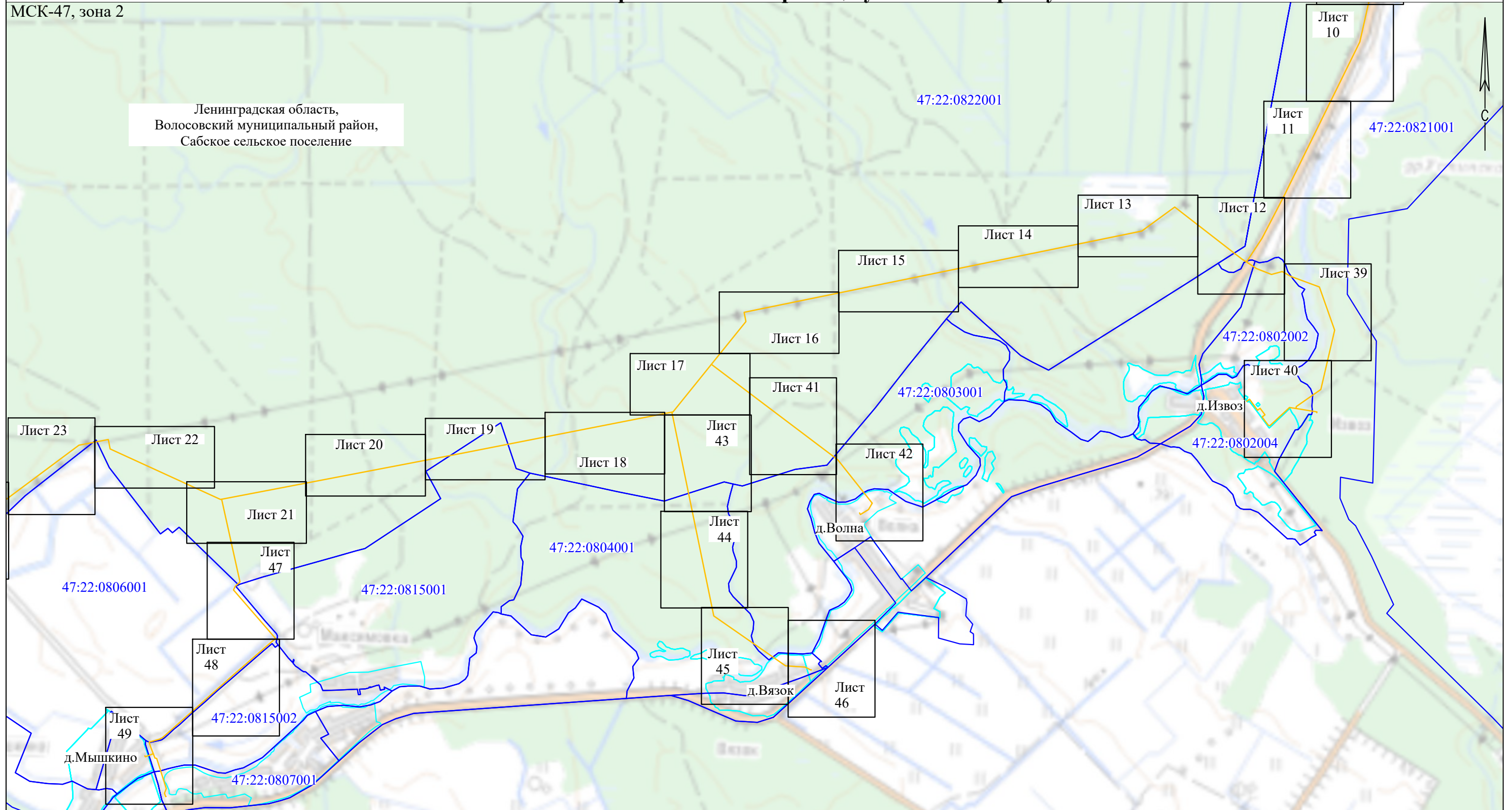
- - Граница населенного пункта
- - Наименование муниципального образования

- 47:06:0642001 - Номер кадастрового квартала
- - Граница кадастрового квартала

Схема расположения границ публичного сервитута

МСК-47, зона 2

Ленинградская область,
Волосовский муниципальный район,
Сабское сельское поселение



Масштаб 1:25 000

Условные обозначения








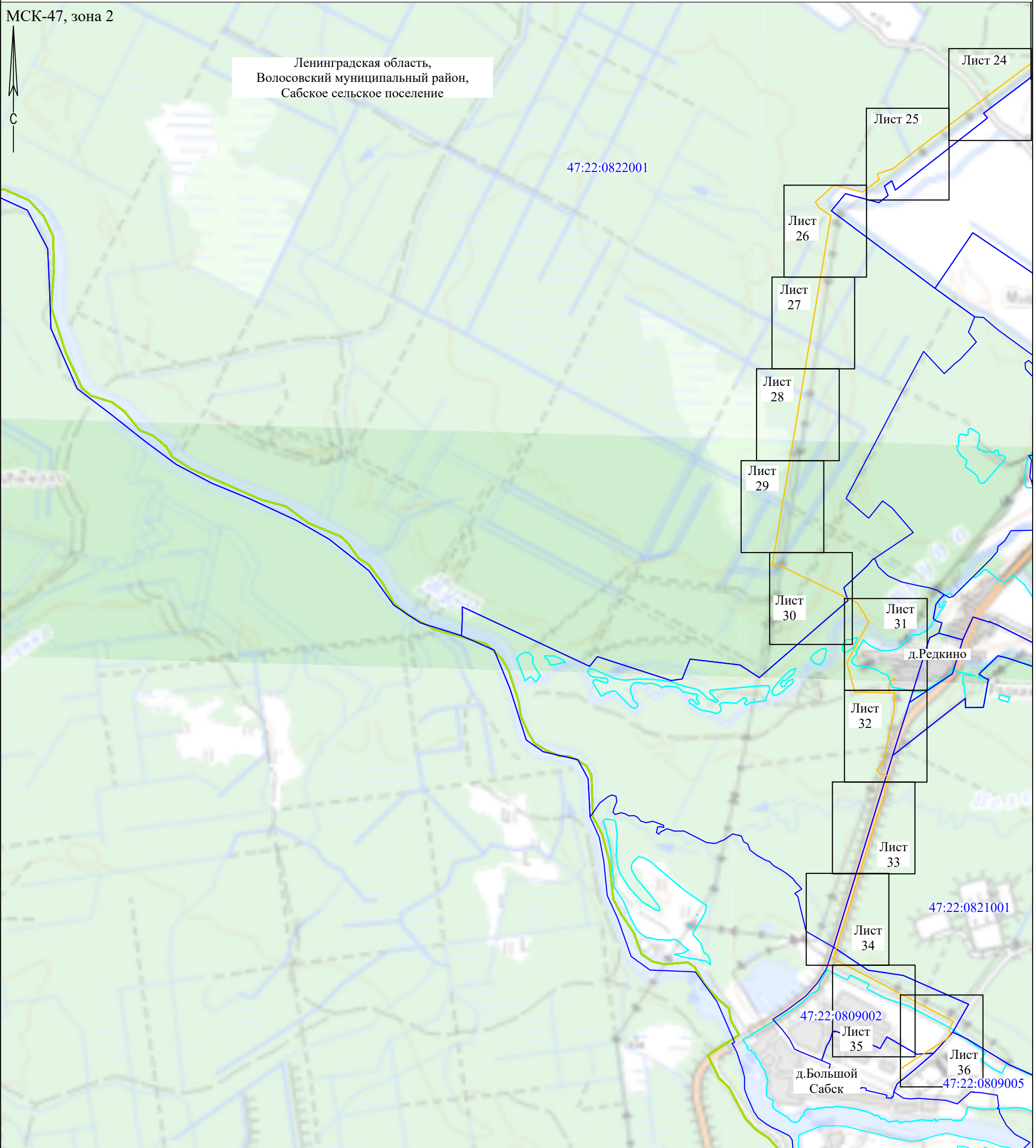
- | | | |
|--|---|---|
|  - Проектные границы публичного сервитута |  - Граница населенного пункта |  - Номер кадастрового квартала |
|  - Проектное местоположение газопровода |  - Наименование муниципального образования |  - Граница кадастрового квартала |
|  - Граница муниципального образования | | |

Схема расположения границ публичного сервитута

МСК-47, зона 2

Ленинградская область,
Волосовский муниципальный район,
Сабское сельское поселение



Масштаб 1:25000

Условные обозначения

- - Проектные границы публичного сервитута
- - Проектное местоположение газопровода
- - Граница кадастрового квартала

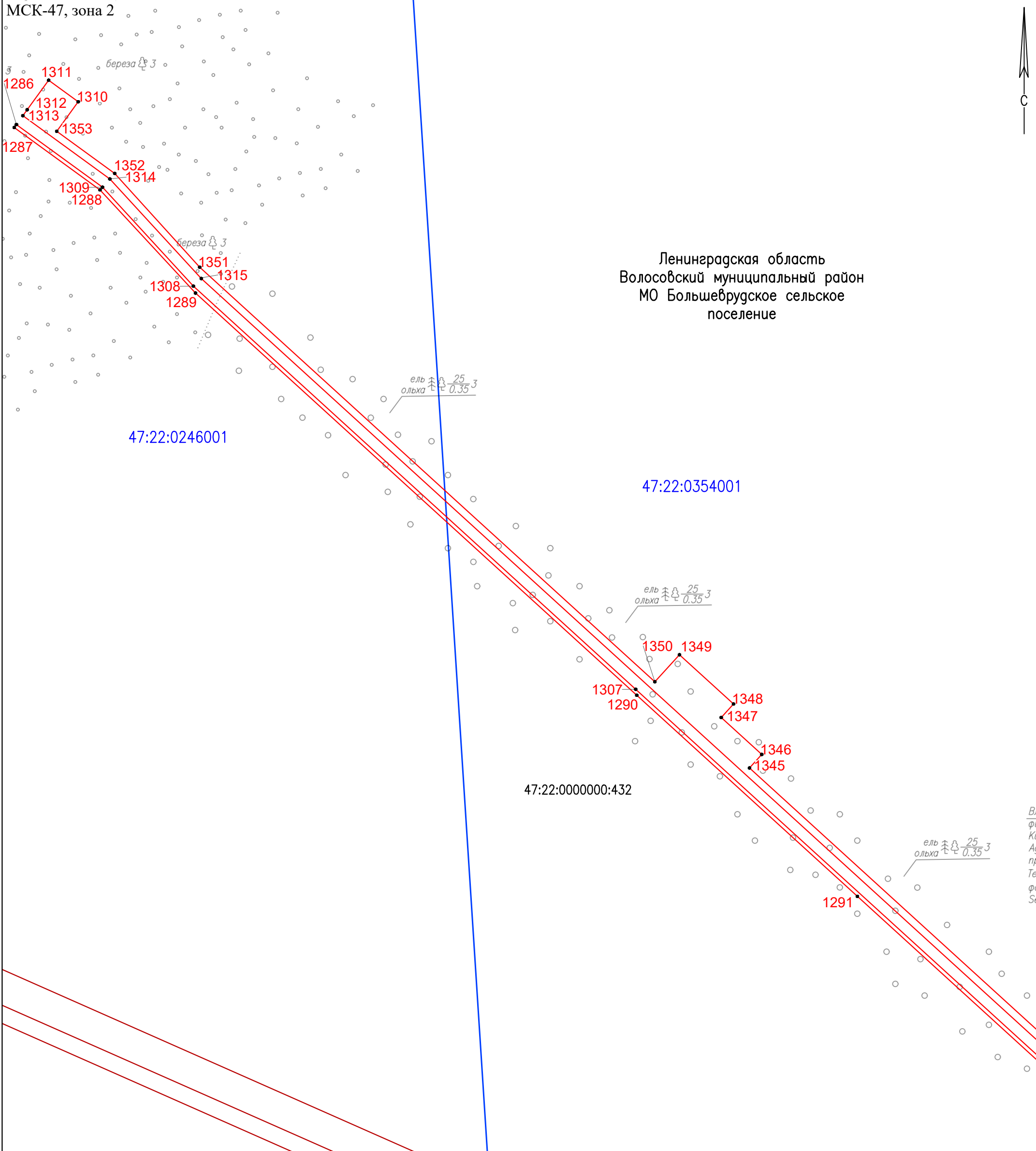
Ленинградская область,
Волосовский муниципальный район,
Сабское сельское поселение
47:06:0642001

- - Граница населенного пункта
- - Наименование муниципального образования
- - Номер кадастрового квартала

Схема расположения границ публичного сервитута

Выносной лист 1

МСК-47, зона 2



Ленинградская область
Волосовский муниципальный район
МО Большеврудское сельское поселение

Масштаб 1:2000

Условные обозначения

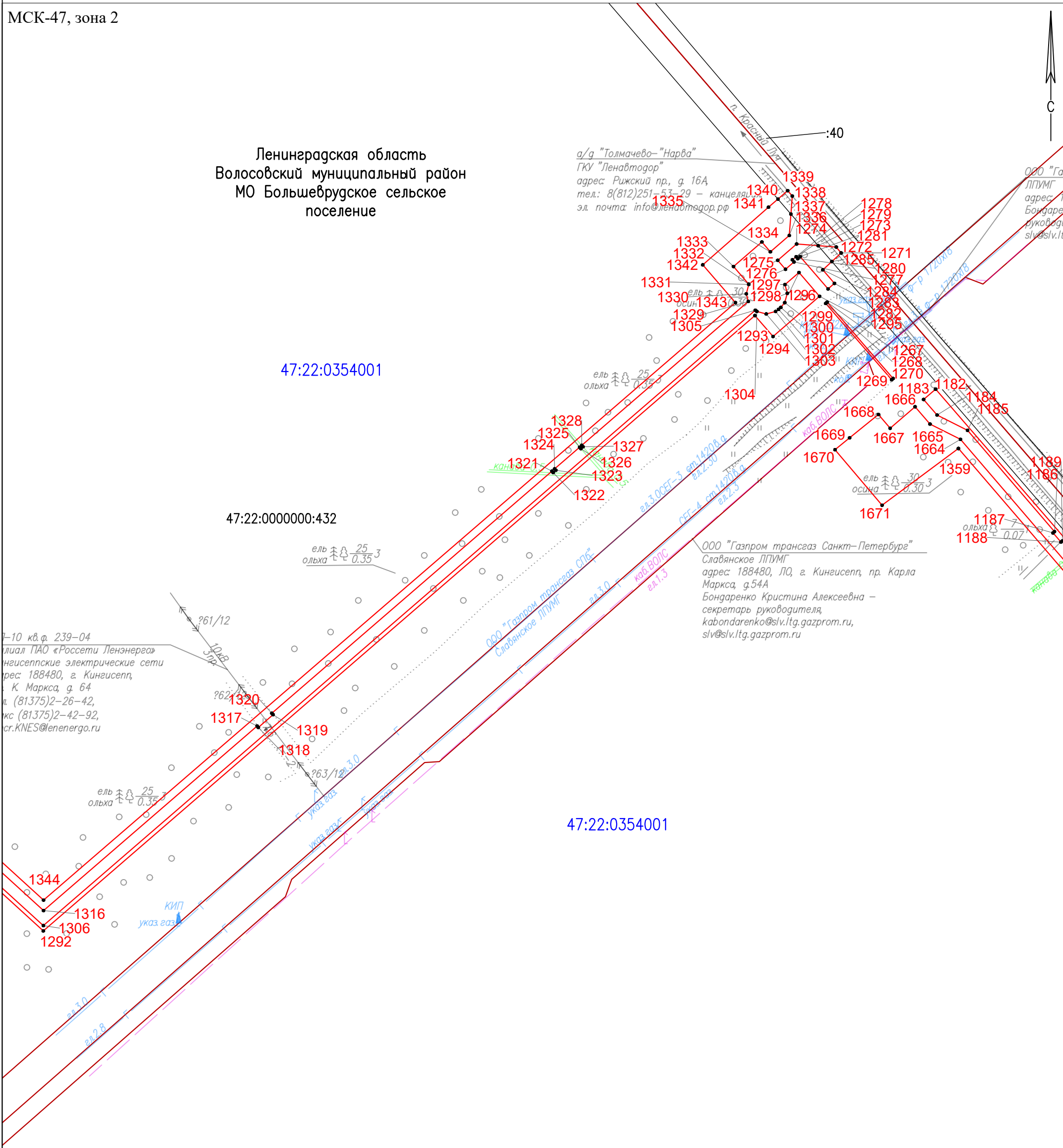
- | | | | |
|--|--|---------------|---|
| | - Проектные границы публичного сервитута | | - Граница зданий, сооружений |
| | - Часть границы, сведения ЕГРН о которой позволяют однозначно определить ее положение на местности | 47:22:0354001 | - Номер кадастрового квартала |
| | - Проектное местоположение газопровода | :40 | - Кадастровый номер земельного участка |
| | - Граница кадастрового квартала | • | - Характерная точка границы, сведения о которой позволяют однозначно определить ее положение на местности |
| | - Граница населенного пункта | 1 | - Обозначение новой характерной точки |
| | - Граница муниципального образования | | |

Схема расположения границ публичного сервитута

Выносной лист 2

МСК-47, зона 2

Ленинградская область
Волосовский муниципальный район
МО Большебрудское сельское
поселение



10 кв. ф. 239-04
д/л ПАО «Россети Ленэнерго»
Кингисеппские электрические сети
адрес: 188480, г. Кингисепп,
пр. К. Маркса, д. 64
т. (81375)2-26-42,
ф. (81375)2-42-92,
e-mail: cr.KNES@lenenergo.ru

а/а «Толмачево-Нарва»
ГКУ «Ленавтодор»
адрес: Рижский пр., д. 16А
тел.: 8(812)251-53-29 – канцелярия
эл. почта: info@lenavtdor.spb.ru

ООО «Газпром трансгаз Санкт-Петербург»
Славянское ЛПУМГ
адрес: 188480, ЛО, г. Кингисепп, пр. Карла
Маркса, д. 54А
Бондаренко Кристина Алексеевна –
секретарь руководителя,
kabondarenko@slv.itg.gazprom.ru,
slv@slv.itg.gazprom.ru

Масштаб 1:2000

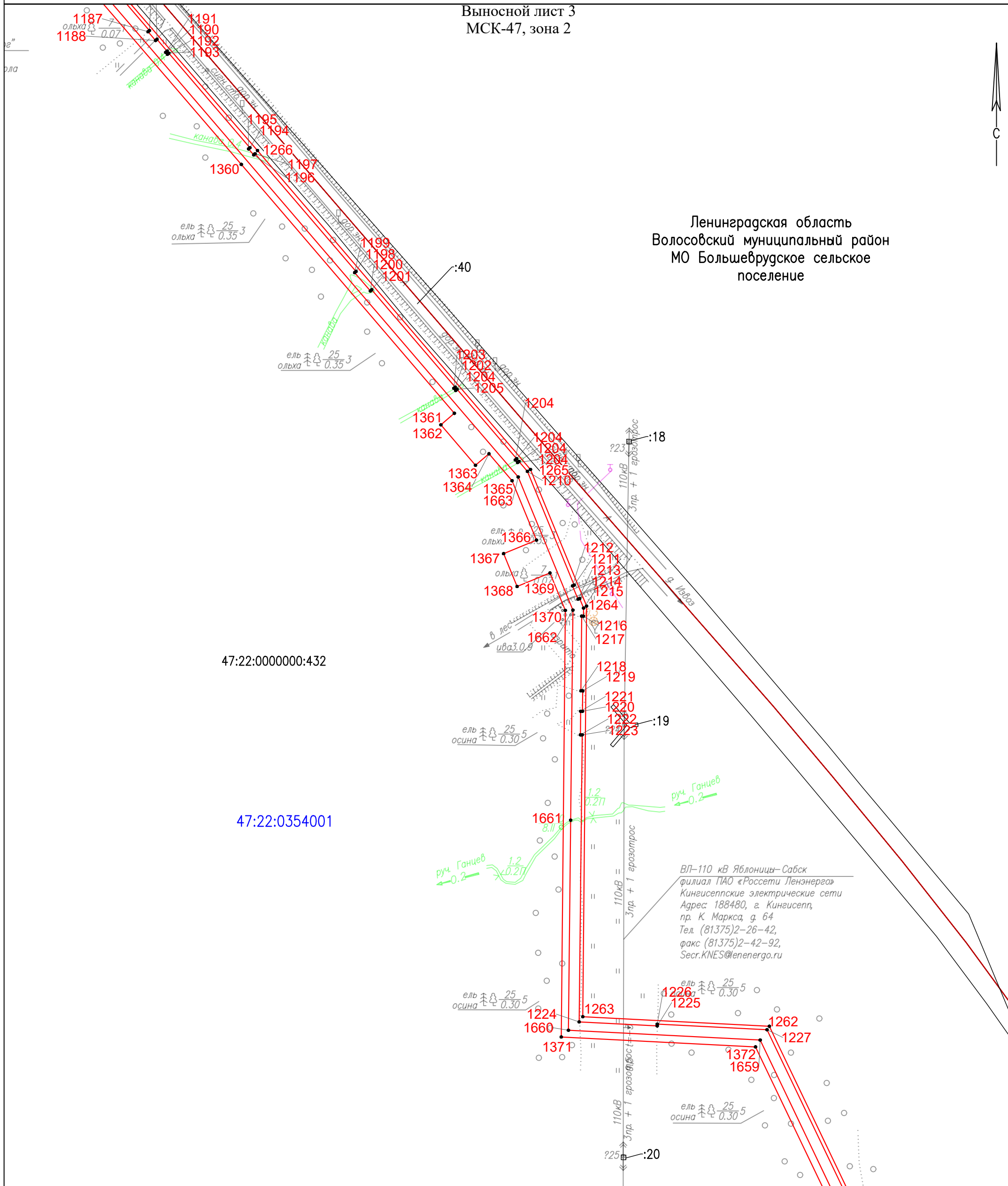
Условные обозначения

- - Проектные границы публичного сервитута
- - Часть границы, сведения ЕГРН о которой позволяют однозначно определить ее положение на местности
- - Проектное местоположение газопровода
- - Граница кадастрового квартала
- - Граница населенного пункта
- - Граница муниципального образования
- - Граница зданий, сооружений
- 47:22:0354001 - Номер кадастрового квартала
- :40 - Кадастровый номер земельного участка
- - Характерная точка границы, сведения о которой позволяют однозначно определить ее положение на местности
- 1 - Обозначение новой характерной точки

Схема расположения границ публичного сервитута

Выносной лист 3
МСК-47, зона 2

Ленинградская область
Волосовский муниципальный район
МО Большеврудское сельское поселение



47:22:0000000:432

47:22:0354001

ВЛ-110 кВ Яблоницы-Сабск
филиал ПАО «Россети Ленэнерго»
Кингисеппские электрические сети
Адрес: 188480, г. Кингисепп,
пр. К. Маркса, д. 64
Тел. (81375)2-26-42,
факс (81375)2-42-92,
Secr.KNES@lenenergo.ru

Масштаб 1:2000

Условные обозначения

- - Проектные границы публичного сервитута
- - Часть границы, сведения ЕГРН о которой позволяют однозначно определить ее положение на местности
- - Проектное местоположение газопровода
- - Граница кадастрового квартала
- - Граница населенного пункта
- - Граница муниципального образования
- - Граница зданий, сооружений
- 47:22:0354001 - Номер кадастрового квартала
- :40 - Кадастровый номер земельного участка
- - Характерная точка границы, сведения о которой позволяют однозначно определить ее положение на местности
- 1 - Обозначение новой характерной точки

Схема расположения границ публичного сервитута

Выносной лист 4

МСК-47, зона 2

Ленинградская область
Волосовский муниципальный район
МО Большебрудское сельское поселение

□:21









□:22

47:22:0000000:432

47:22:0354001

Масштаб 1:2000

Условные обозначения

- | | | | |
|--|--|---|---|
|  | - Проектные границы публичного сервитута |  | - Граница зданий, сооружений |
|  | - Часть границы, сведения ЕГРН о которой позволяют однозначно определить ее положение на местности | 47:22:0354001 | - Номер кадастрового квартала |
|  | - Проектное местоположение газопровода | :40 | - Кадастровый номер земельного участка |
|  | - Граница кадастрового квартала |  | - Характерная точка границы, сведения о которой позволяют однозначно определить ее положение на местности |
|  | - Граница населенного пункта | 1 | - Обозначение новой характерной точки |
|  | - Граница муниципального образования | | |

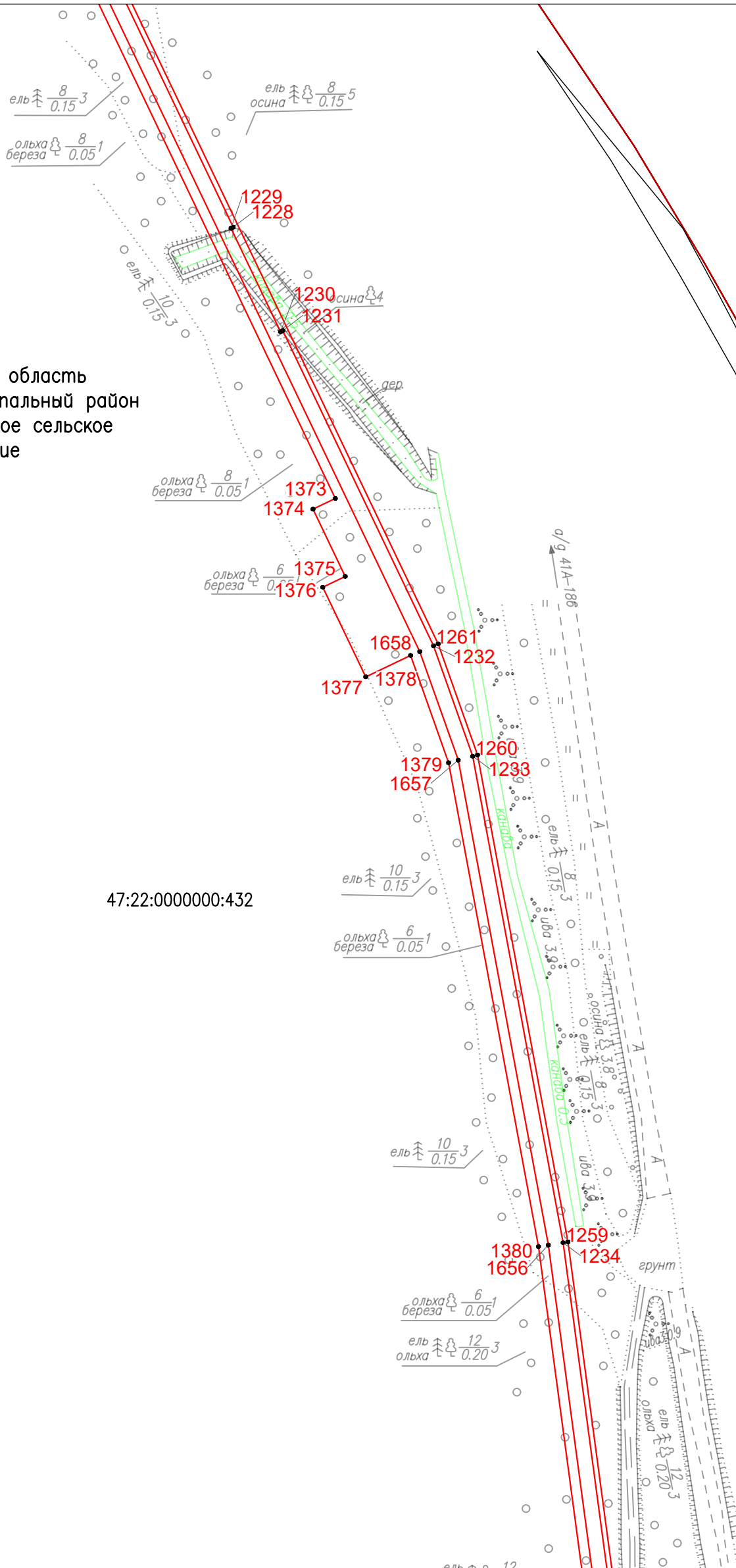
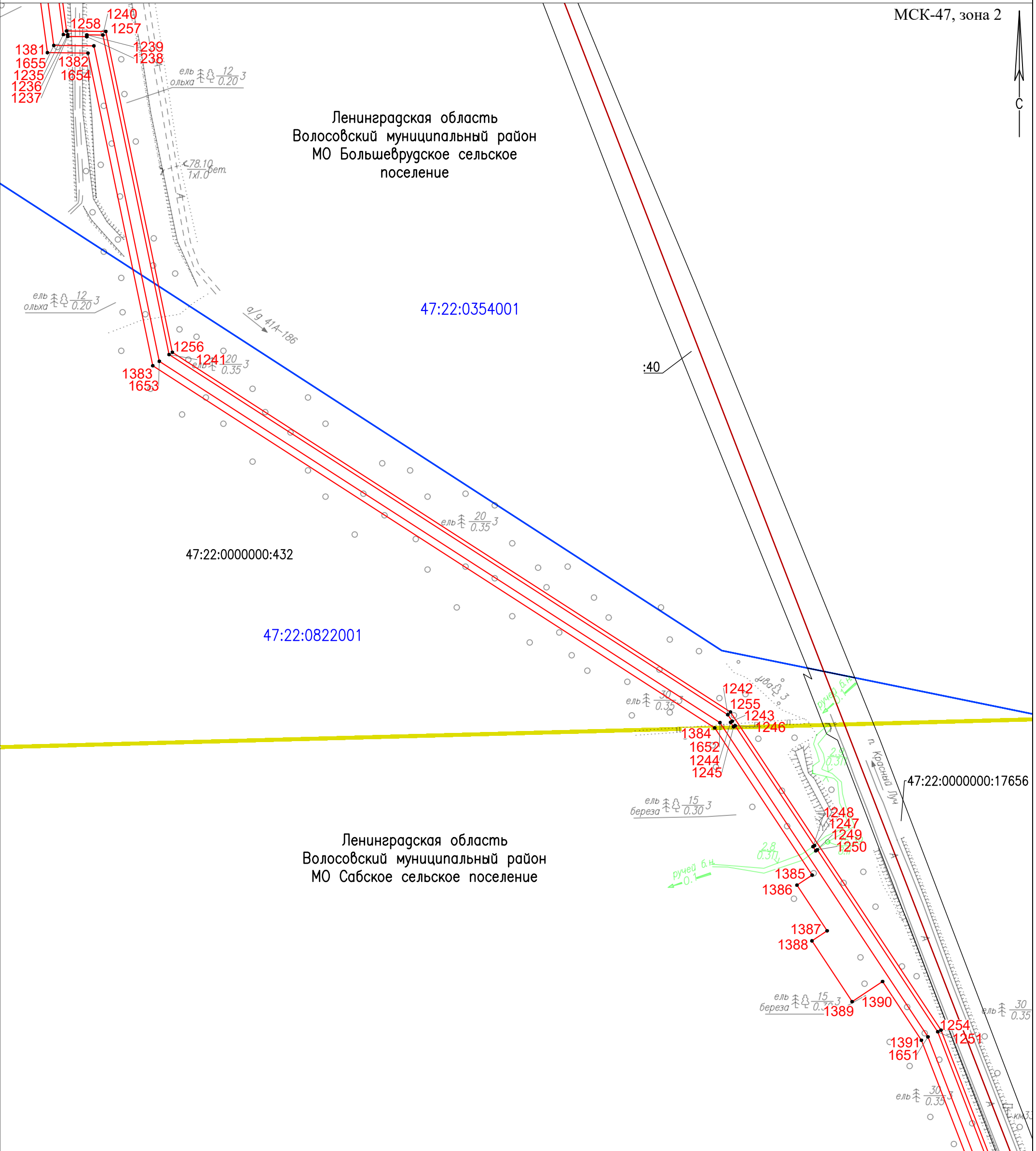


Схема расположения границ публичного сервитута

Выносной лист 5

МСК-47, зона 2



Ленинградская область
Волосовский муниципальный район
МО Большеврудское сельское поселение

Ленинградская область
Волосовский муниципальный район
МО Сабское сельское поселение

Масштаб 1:2000

Условные обозначения









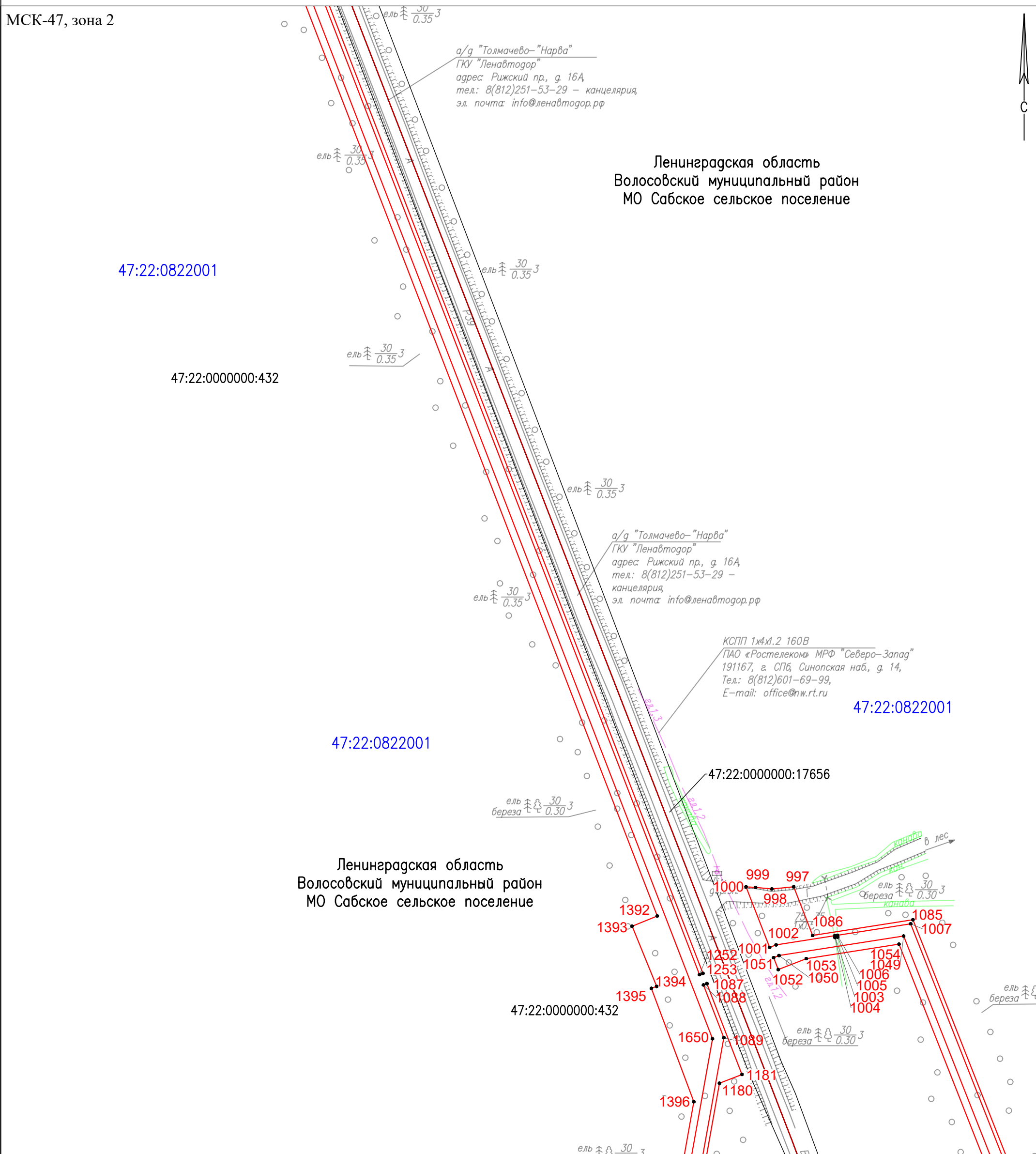
- | | | | |
|--|--|---|---|
|  | - Проектные границы публичного сервитута |  | - Граница зданий, сооружений |
|  | - Часть границы, сведения ЕГРН о которой позволяют однозначно определить ее положение на местности | 47:22:0354001 | - Номер кадастрового квартала |
|  | - Проектное местоположение газопровода | :40 | - Кадастровый номер земельного участка |
|  | - Граница кадастрового квартала |  | - Характерная точка границы, сведения о которой позволяют однозначно определить ее положение на местности |
|  | - Граница населенного пункта | 1 | - Обозначение новой характерной точки |
|  | - Граница муниципального образования | | |

Схема расположения границ публичного сервитута

Выносной лист 6

МСК-47, зона 2



Ленинградская область
Волосовский муниципальный район
МО Сабское сельское поселение

Ленинградская область
Волосовский муниципальный район
МО Сабское сельское поселение

Масштаб 1:2000

Условные обозначения




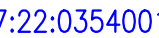







- | | | | |
|--|--|---|---|
|  | - Проектные границы публичного сервитута |  | - Граница зданий, сооружений |
|  | - Часть границы, сведения ЕГРН о которой позволяют однозначно определить ее положение на местности |  | 47:22:0354001 |
|  | - Проектное местоположение газопровода |  | :40 |
|  | - Граница кадастрового квартала |  | - Характерная точка границы, сведения о которой позволяют однозначно определить ее положение на местности |
|  | - Граница населенного пункта |  | 1 |
|  | - Граница муниципального образования | | |

Схема расположения границ публичного сервитута

Выносной лист 7

МСК-47, зона 2



Ленинградская область
Волосовский муниципальный район
МО Сабское сельское поселение

47:22:0000000:432

47:22:0822001

ВЛ-10 кв.ф. 239-04
филиал ПАО «Россети Ленэнерго»
Кингисеппские электрические сети
Адрес: 188480, г. Кингисепп,
пр. К. Маркса, д. 64
Тел. (81375)2-26-42,
факс (81375)2-42-92,
Secr.KNES@lenenergo.ru

47:22:0801001

Масштаб 1:2000

Условные обозначения

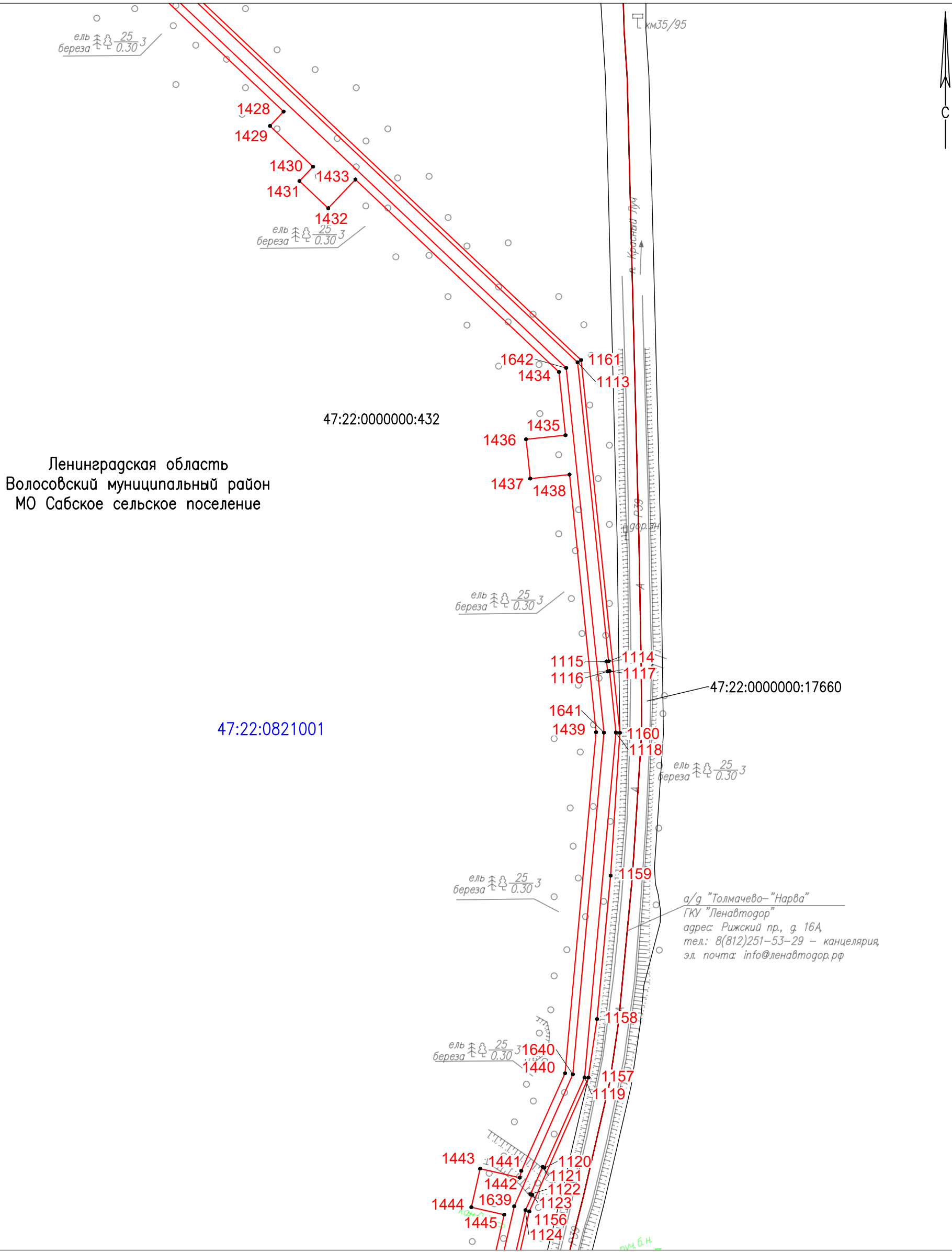
- - Проектные границы публичного сервитута
- - Часть границы, сведения ЕГРН о которой позволяют однозначно определить ее положение на местности
- - Проектное местоположение газопровода
- - Граница кадастрового квартала
- - Граница населенного пункта
- - Граница муниципального образования

- - Граница зданий, сооружений
- 47:22:0354001 - Номер кадастрового квартала
- :40 - Кадастровый номер земельного участка
- - Характерная точка границы, сведения о которой позволяют однозначно определить ее положение на местности
- 1 - Обозначение новой характерной точки

Схема расположения границ публичного сервитута

Выносной лист 9

МСК-47, зона 2



Масштаб 1:2000

Условные обозначения

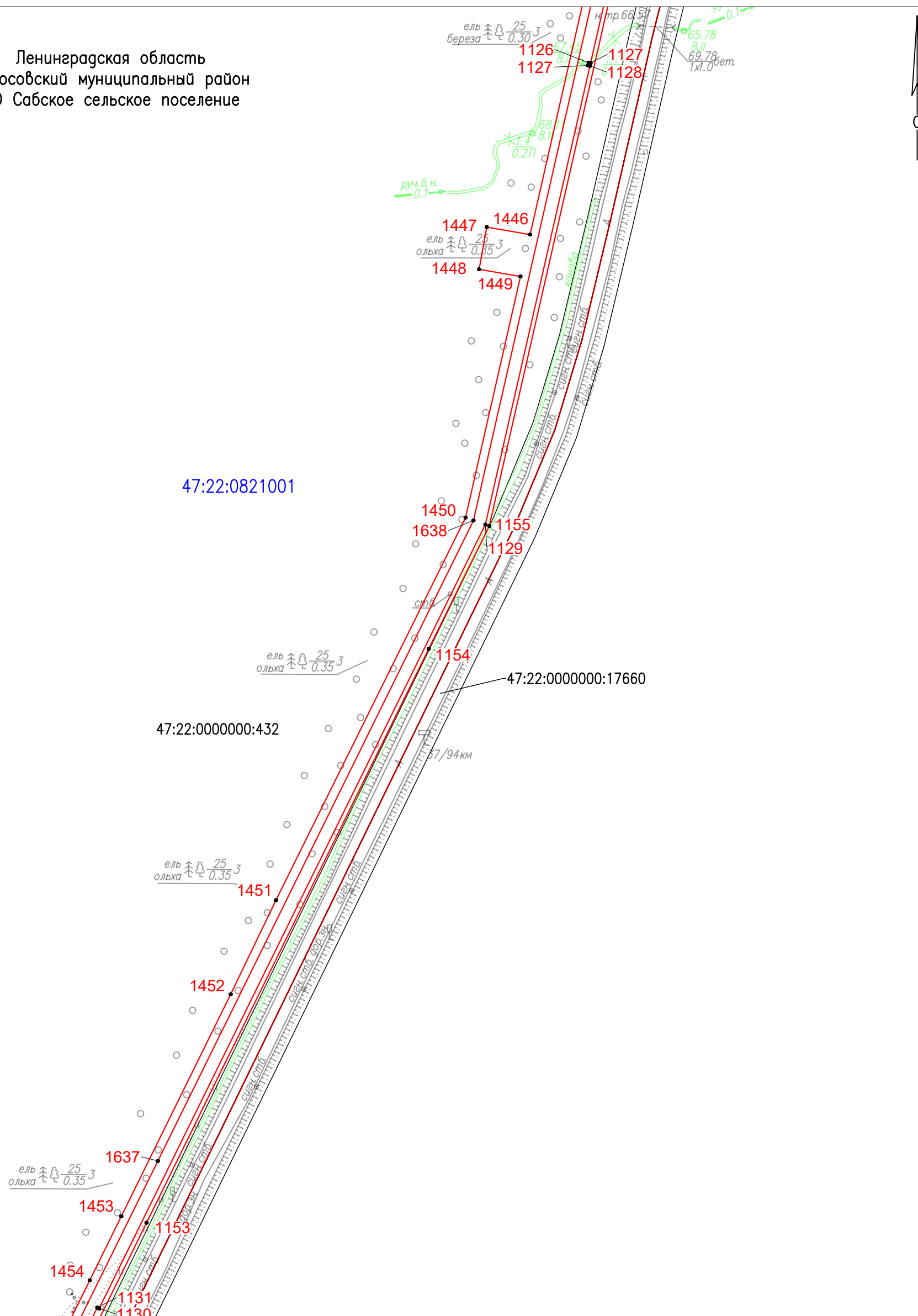
- | | | | |
|---------------------------------------|--|---------------------------------------|---|
| — | - Проектные границы публичного сервитута | — | - Граница зданий, сооружений |
| — | - Часть границы, сведения ЕГРН о которой позволяют однозначно определить ее положение на местности | — | - Граница кадастрового квартала |
| — | - Проектное местоположение газопровода | — | - Граница населенного пункта |
| — | - Граница кадастрового квартала | — | - Граница муниципального образования |
| — | - Граница населенного пункта | | |
| — | - Граница муниципального образования | | |
| | | — | - Граница зданий, сооружений |
| | | 47:22:0354001 | - Номер кадастрового квартала |
| | | :40 | - Кадастровый номер земельного участка |
| | | • | - Характерная точка границы, сведения о которой позволяют однозначно определить ее положение на местности |
| | | 1 | - Обозначение новой характерной точки |

Схема расположения границ публичного сервитута

Выносной лист 10

МСК-47, зона 2

Ленинградская область
Волосовский муниципальный район
МО Сабское сельское поселение



47:22:0821001

47:22:0000000:432

47:22:0000000:17660

Масштаб 1:2000

Условные обозначения

- - Проектные границы публичного сервитута
- - Часть границы, сведения ЕГРН о которой позволяют однозначно определить ее положение на местности
- - Проектное местоположение газопровода
- - Граница кадастрового квартала
- - Граница населенного пункта
- - Граница муниципального образования

- - Граница зданий, сооружений
- 47:22:0354001 - Номер кадастрового квартала
- :40 - Кадастровый номер земельного участка
- - Характерная точка границы, сведения о которой позволяют однозначно определить ее положение на местности
- 1 - Обозначение новой характерной точки

Схема расположения границ публичного сервитута

Выносной лист 11

МСК-47, зона 2

Ленинградская область
Волосовский муниципальный район
МО Сабское сельское поселение

47:22:0821001

47:22:0000000:17660

47:22:0000000:432

:130

131

Масштаб 1:2000

Условные обозначения

- - Проектные границы публичного сервитута
- - Часть границы, сведения ЕГРН о которой позволяют однозначно определить ее положение на местности
- - Проектное местоположение газопровода
- - Граница кадастрового квартала
- · - · - Граница населенного пункта
- - Граница муниципального образования

- - Граница зданий, сооружений
- 47:22:0354001 - Номер кадастрового квартала
- :40 - Кадастровый номер земельного участка
- - Характерная точка границы, сведения о которой позволяют однозначно определить ее положение на местности
- 1 - Обозначение новой характерной точки

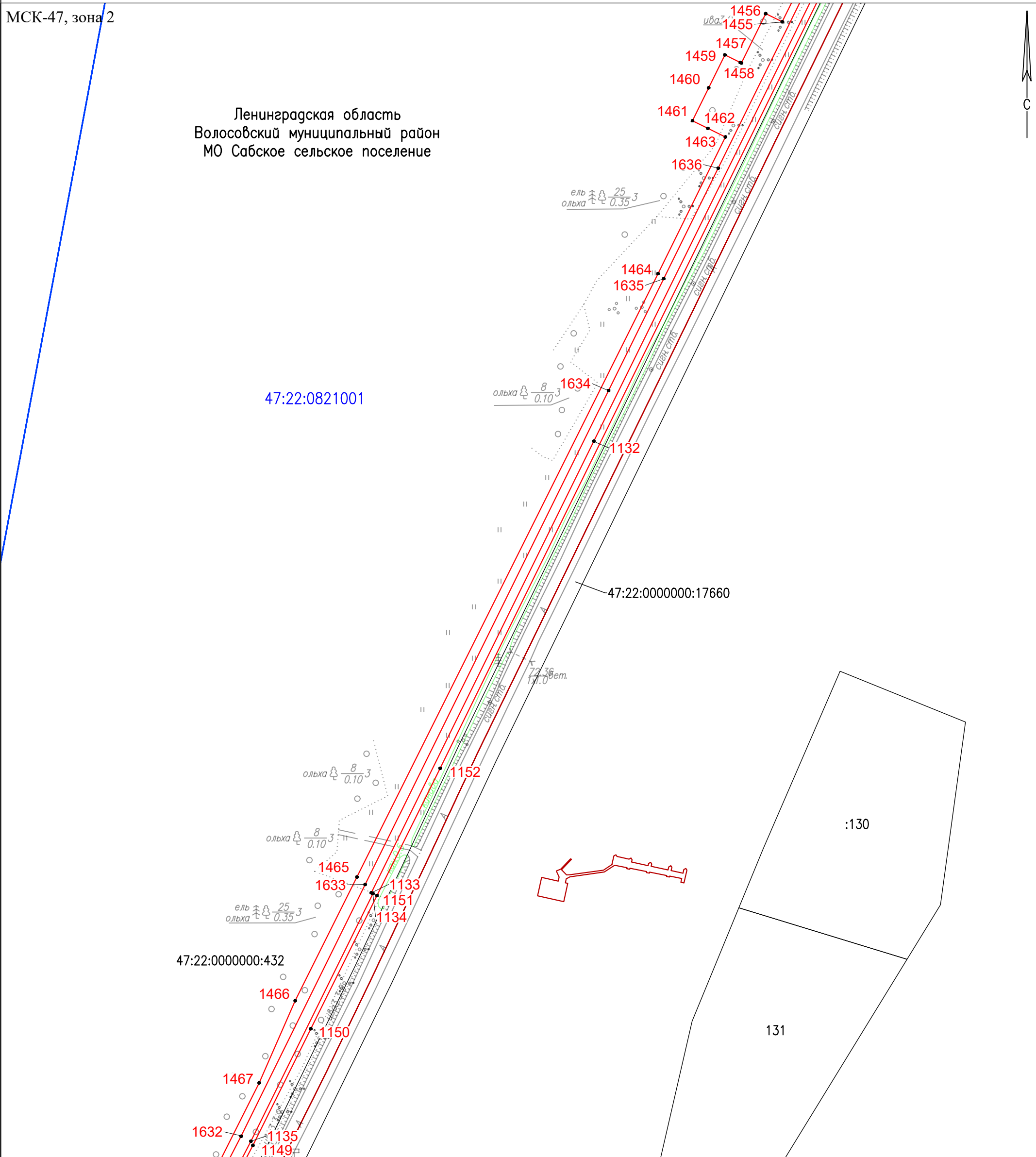
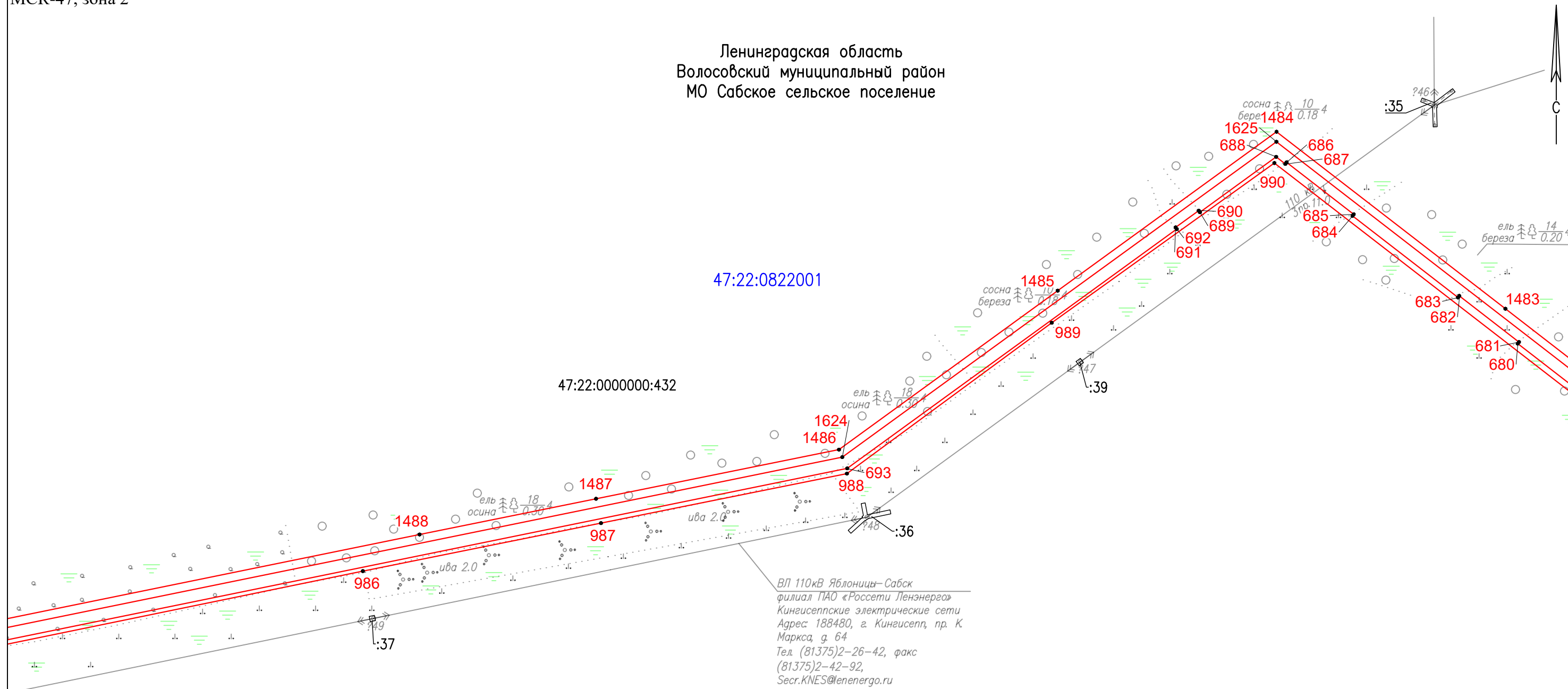


Схема расположения границ публичного сервитута

Выносной лист 13

МСК-47, зона 2

Ленинградская область
Волосовский муниципальный район
МО Сабское сельское поселение



ВЛ 110кВ Яблоницы-Сабск
филиал ПАО «Россети Ленэнерго»
Кингисеппские электрические сети
Адрес: 188480, г. Кингисепп, пр. К.
Маркса, д. 64
Тел. (81375)2-26-42, факс
(81375)2-42-92,
Secr.KNES@lenenergo.ru

Масштаб 1:2000

Условные обозначения








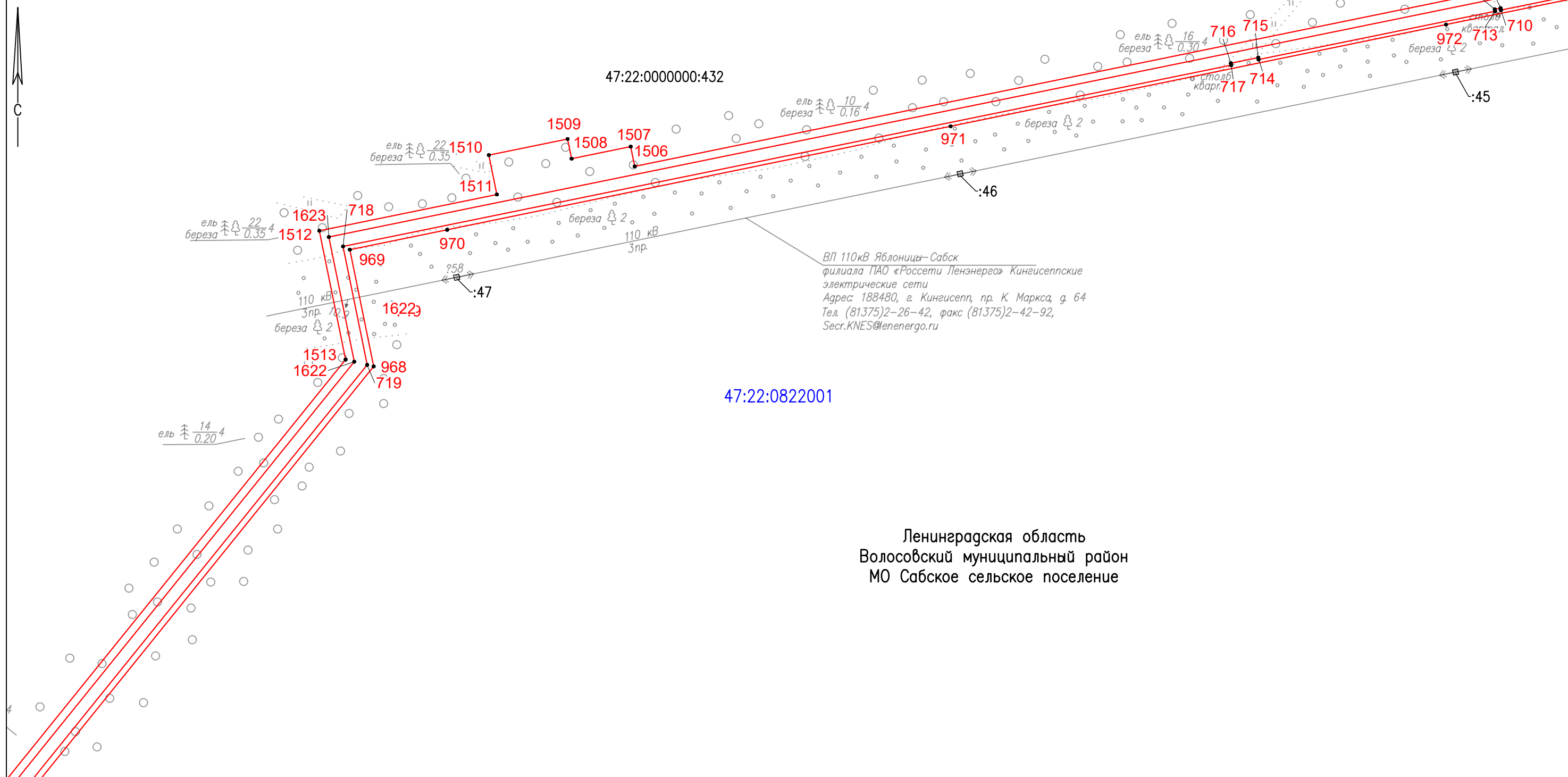
- | | | |
|--|--|---|
|  - Проектные границы публичного сервитута |  - Граница населенного пункта | :40 - Кадастровый номер земельного участка |
|  - Часть границы, сведения ЕГРН о которой позволяют однозначно определить ее положение на местности |  - Граница муниципального образования | • - Характерная точка границы, сведения о которой позволяют однозначно определить ее положение на местности |
|  - Проектное местоположение газопровода |  - Граница зданий, сооружений | 1 - Обозначение новой характерной точки |
|  - Граница кадастрового квартала | 47:22:0354001 - Номер кадастрового квартала | |

Схема расположения границ публичного сервитута

Выносной лист 16

МСК-47, зона 2



Ленинградская область
Волосовский муниципальный район
МО Сабское сельское поселение

Масштаб 1:2000

Условные обозначения








- | | | |
|--|--|---|
|  - Проектные границы публичного сервитута |  - Граница населенного пункта | :40 - Кадастровый номер земельного участка |
|  - Часть границы, сведения ЕГРН о которой позволяют однозначно определить ее положение на местности |  - Граница муниципального образования | • - Характерная точка границы, сведения о которой позволяют однозначно определить ее положение на местности |
|  - Проектное местоположение газопровода |  - Граница зданий, сооружений | 1 - Обозначение новой характерной точки |
|  - Граница кадастрового квартала | 47:22:0354001 - Номер кадастрового квартала | |

Схема расположения границ публичного сервитута

Выносной лист 17

МСК-47, зона 2

Ленинградская область
Волосовский муниципальный район
МО Сабское сельское поселение



47:22:0000000:432

47:22:0822001



Масштаб 1:2000

Условные обозначения








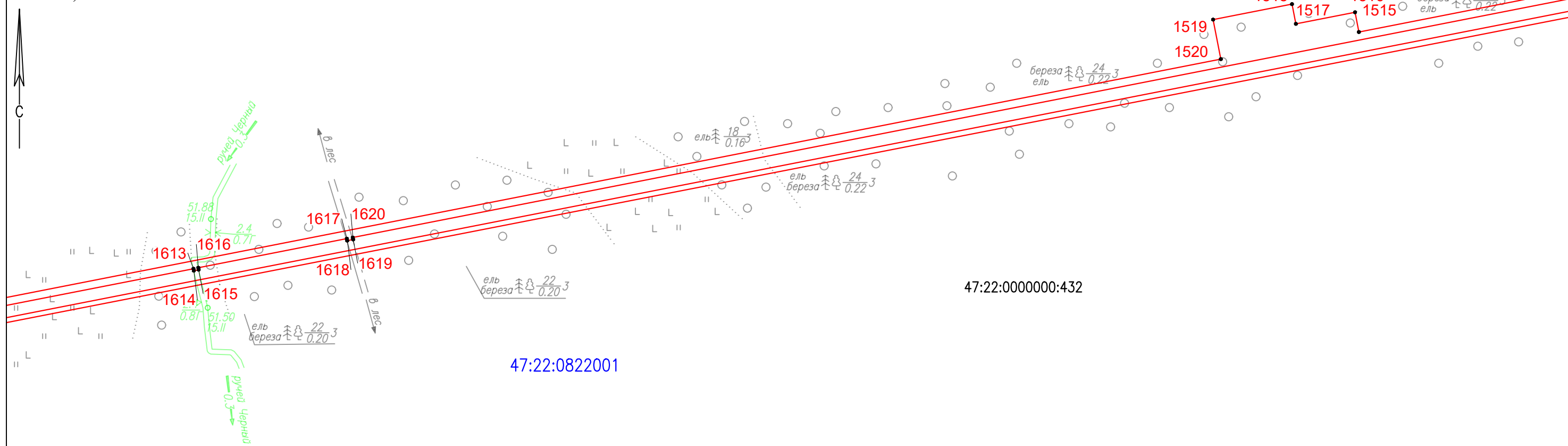
- | | | |
|--|--|---|
|  - Проектные границы публичного сервитута |  - Граница населенного пункта | :40 - Кадастровый номер земельного участка |
|  - Часть границы, сведения ЕГРН о которой позволяют однозначно определить ее положение на местности |  - Граница муниципального образования | • - Характерная точка границы, сведения о которой позволяют однозначно определить ее положение на местности |
|  - Проектное местоположение газопровода |  - Граница зданий, сооружений | 1 - Обозначение новой характерной точки |
|  - Граница кадастрового квартала | 47:22:0354001 - Номер кадастрового квартала | |

Схема расположения границ публичного сервитута

Выносной лист 18

МСК-47, зона 2



Ленинградская область
Волосовский муниципальный район
МО Сабское сельское поселение

Масштаб 1:2000

Условные обозначения








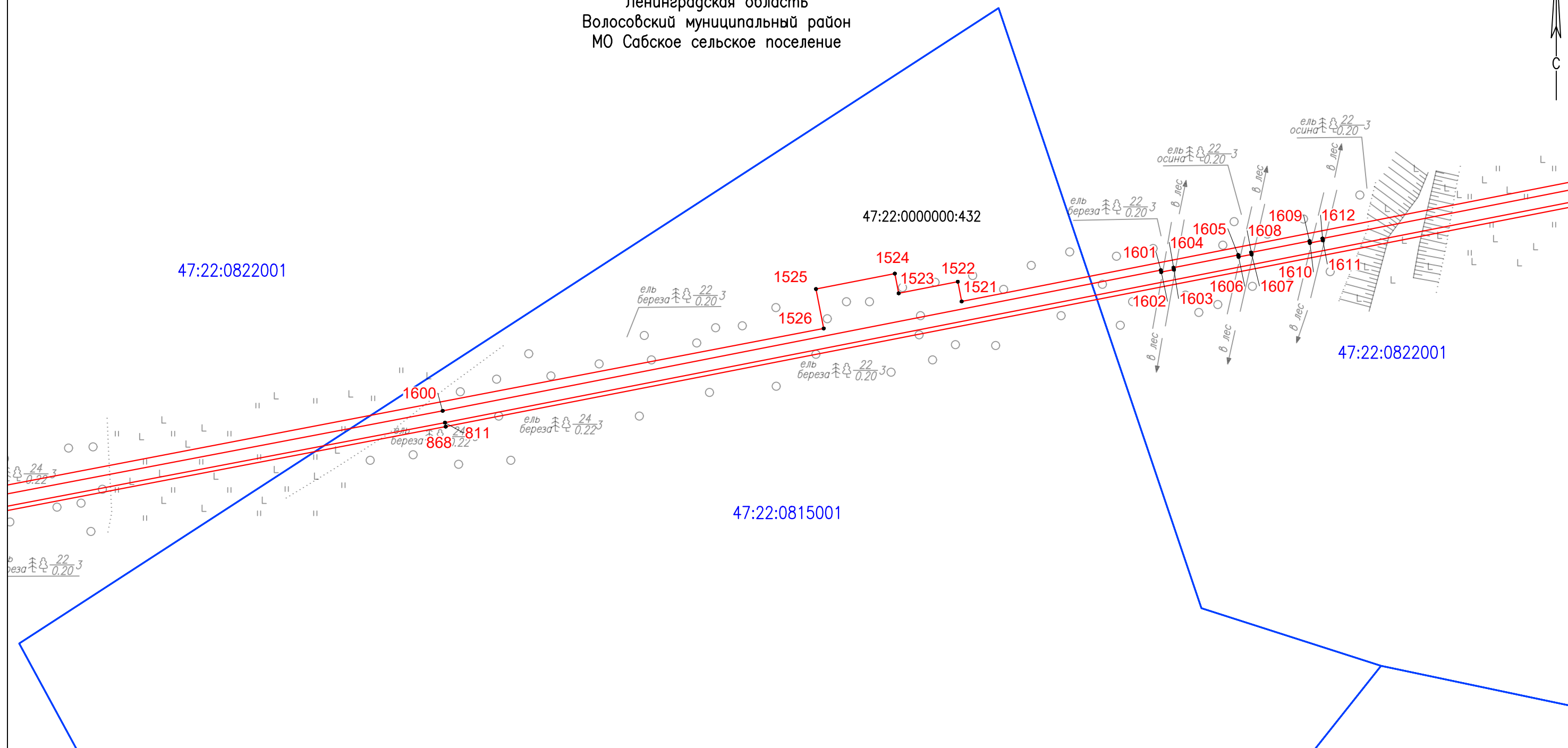
- | | | |
|--|--|---|
|  - Проектные границы публичного сервитута |  - Граница населенного пункта | :40 - Кадастровый номер земельного участка |
|  - Часть границы, сведения ЕГРН о которой позволяют однозначно определить ее положение на местности |  - Граница муниципального образования | • - Характерная точка границы, сведения о которой позволяют однозначно определить ее положение на местности |
|  - Проектное местоположение газопровода |  - Граница зданий, сооружений | 1 - Обозначение новой характерной точки |
|  - Граница кадастрового квартала | 47:22:0354001 - Номер кадастрового квартала | |

Схема расположения границ публичного сервитута

Выносной лист 19

МСК-47, зона 2

Ленинградская область
Волосовский муниципальный район
МО Сабское сельское поселение



Масштаб 1:2000

Условные обозначения

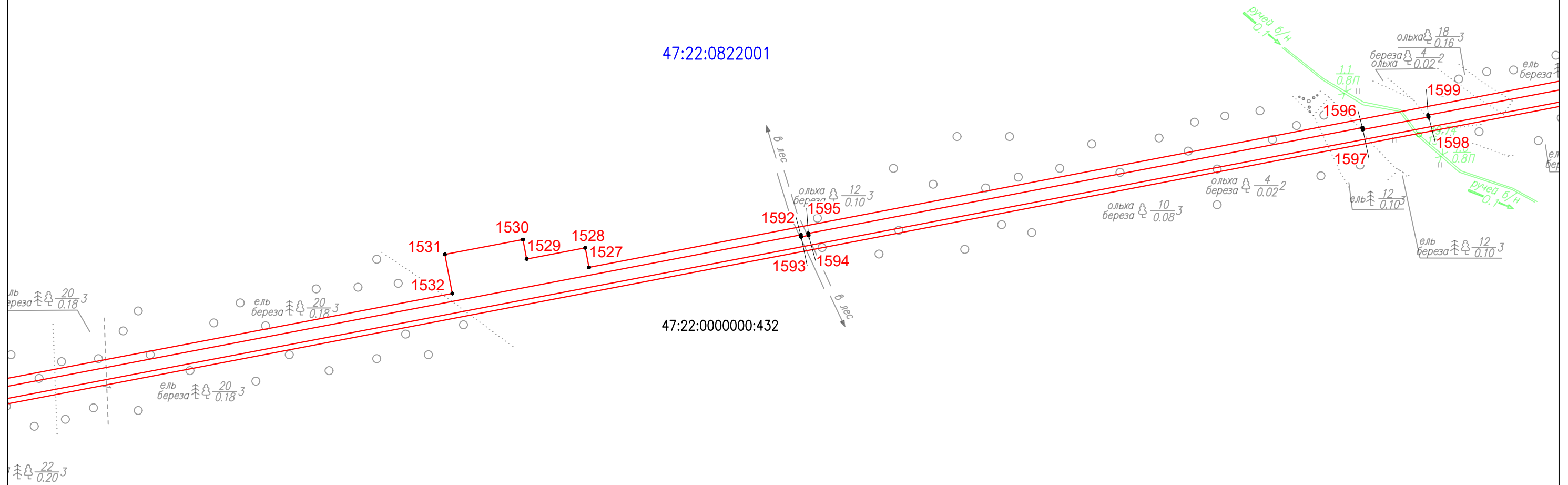
- | | | |
|--|---|---|
| - Проектные границы публичного сервитута | - Граница населенного пункта | :40 - Кадастровый номер земельного участка |
| - Часть границы, сведения ЕГРН о которой позволяют однозначно определить ее положение на местности | - Граница муниципального образования | • - Характерная точка границы, сведения о которой позволяют однозначно определить ее положение на местности |
| - Проектное местоположение газопровода | - Граница зданий, сооружений | 1 - Обозначение новой характерной точки |
| - Граница кадастрового квартала | 47:22:0354001 - Номер кадастрового квартала | |

Схема расположения границ публичного сервитута

Выносной лист 20

МСК-47, зона 2

Ленинградская область
Волосовский муниципальный район
МО Сабское сельское поселение



Масштаб 1:2000

Условные обозначения








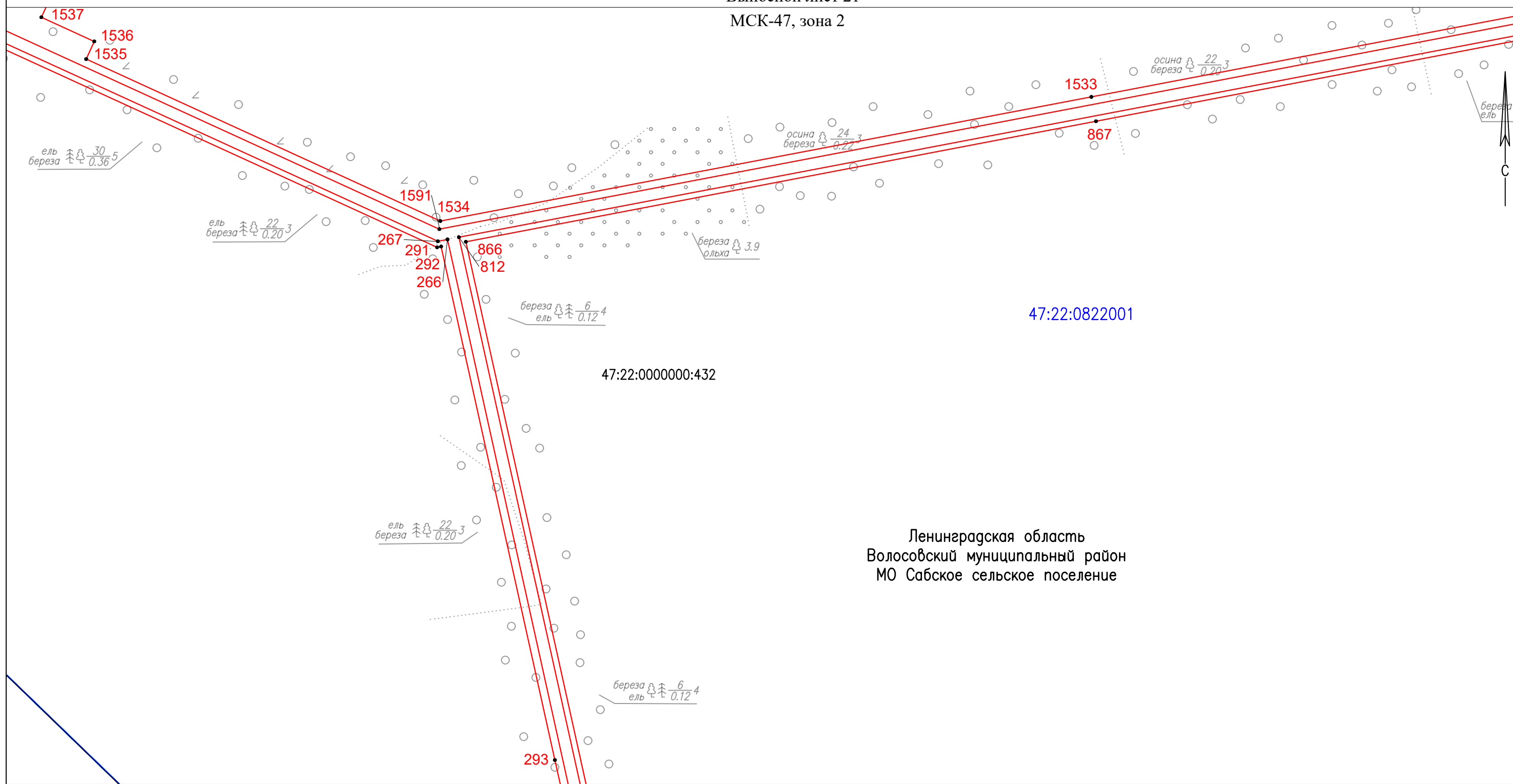
- | | | |
|--|--|---|
|  - Проектные границы публичного сервитута |  - Граница населенного пункта | :40 - Кадастровый номер земельного участка |
|  - Часть границы, сведения ЕГРН о которой позволяют однозначно определить ее положение на местности |  - Граница муниципального образования | • - Характерная точка границы, сведения о которой позволяют однозначно определить ее положение на местности |
|  - Проектное местоположение газопровода |  - Граница зданий, сооружений | 1 - Обозначение новой характерной точки |
|  - Граница кадастрового квартала | 47:22:0354001 - Номер кадастрового квартала | |

Схема расположения границ публичного сервитута

Выносной лист 21

МСК-47, зона 2



Ленинградская область
Волосовский муниципальный район
МО Сабское сельское поселение

Масштаб 1:2000

Условные обозначения









- | | | |
|--|--|---|
|  - Проектные границы публичного сервитута |  - Граница населенного пункта | :40 - Кадастровый номер земельного участка |
|  - Часть границы, сведения ЕГРН о которой позволяют однозначно определить ее положение на местности |  - Граница муниципального образования | • - Характерная точка границы, сведения о которой позволяют однозначно определить ее положение на местности |
|  - Проектное местоположение газопровода |  - Граница зданий, сооружений | 1 - Обозначение новой характерной точки |
|  - Граница кадастрового квартала | 47:22:0354001 - Номер кадастрового квартала | |

Схема расположения границ публичного сервитута

Выносной лист 22

МСК-47, зона 2

□:62



Ленинградская область
Волосовский муниципальный район
МО Сабское сельское поселение

Масштаб 1:2000

Условные обозначения








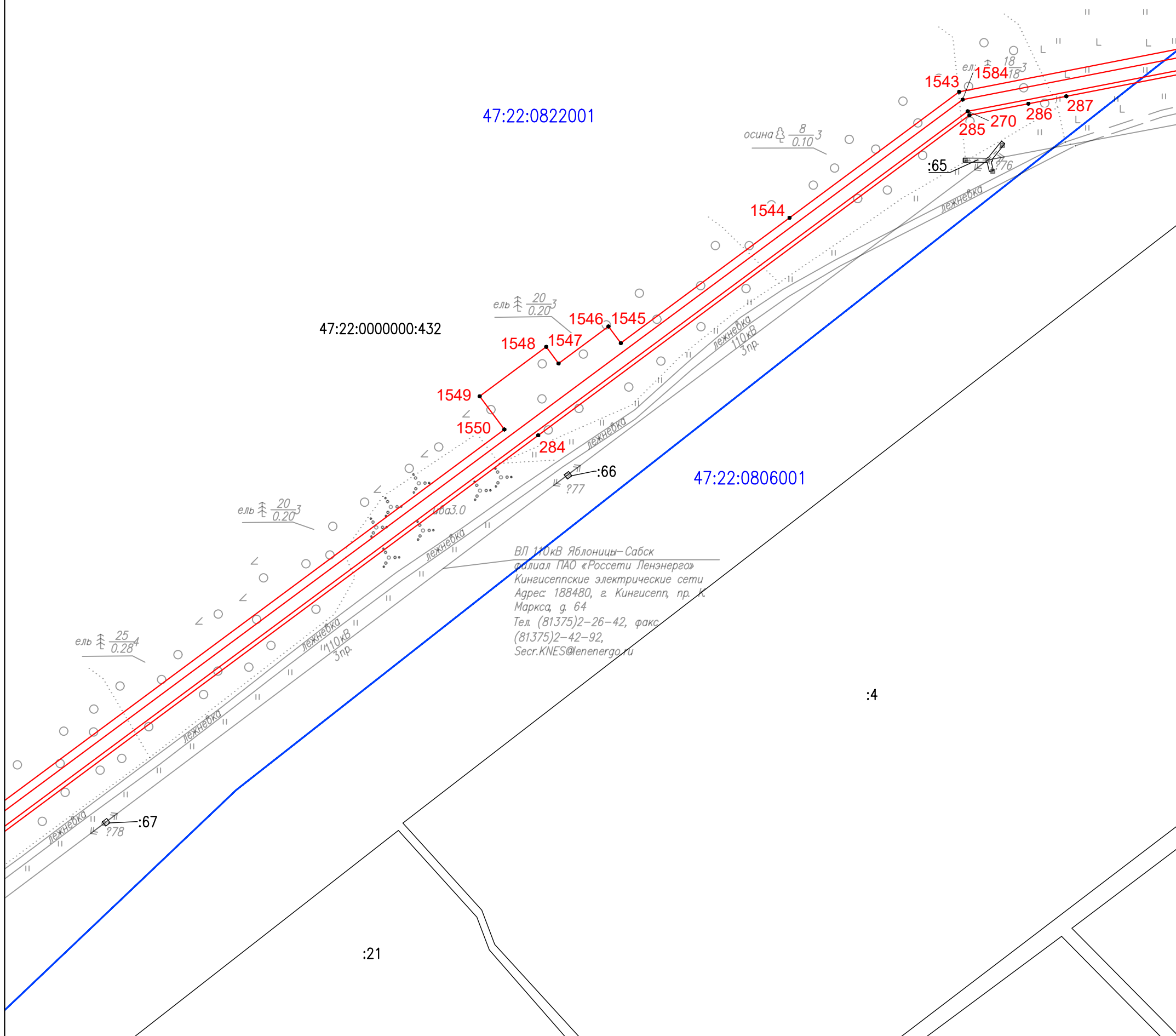
- | | | |
|--|--|---|
|  - Проектные границы публичного сервитута |  - Граница населенного пункта | :40 - Кадастровый номер земельного участка |
|  - Часть границы, сведения ЕГРН о которой позволяют однозначно определить ее положение на местности |  - Граница муниципального образования | • - Характерная точка границы, сведения о которой позволяют однозначно определить ее положение на местности |
|  - Проектное местоположение газопровода |  - Граница зданий, сооружений | 1 - Обозначение новой характерной точки |
|  - Граница кадастрового квартала | 47:22:0354001 - Номер кадастрового квартала | |

Схема расположения границ публичного сервитута

Выносной лист 23

МСК-47, зона 2

Ленинградская область
Волосовский муниципальный район
МО Сабское сельское поселение



Масштаб 1:2000

Условные обозначения

- | | | | |
|---------------------------------------|--|--------------------------------------|---|
| — | - Проектные границы публичного сервитута | — | - Граница зданий, сооружений |
| — | - Часть границы, сведения ЕГРН о которой позволяют однозначно определить ее положение на местности | — | - Граница кадастрового квартала |
| — | - Проектное местоположение газопровода | — | - Граница населенного пункта |
| — | - Граница муниципального образования | • | - Характерная точка границы, сведения о которой позволяют однозначно определить ее положение на местности |
| | | 1 | - Обозначение новой характерной точки |

47:22:0354001

:40

:4

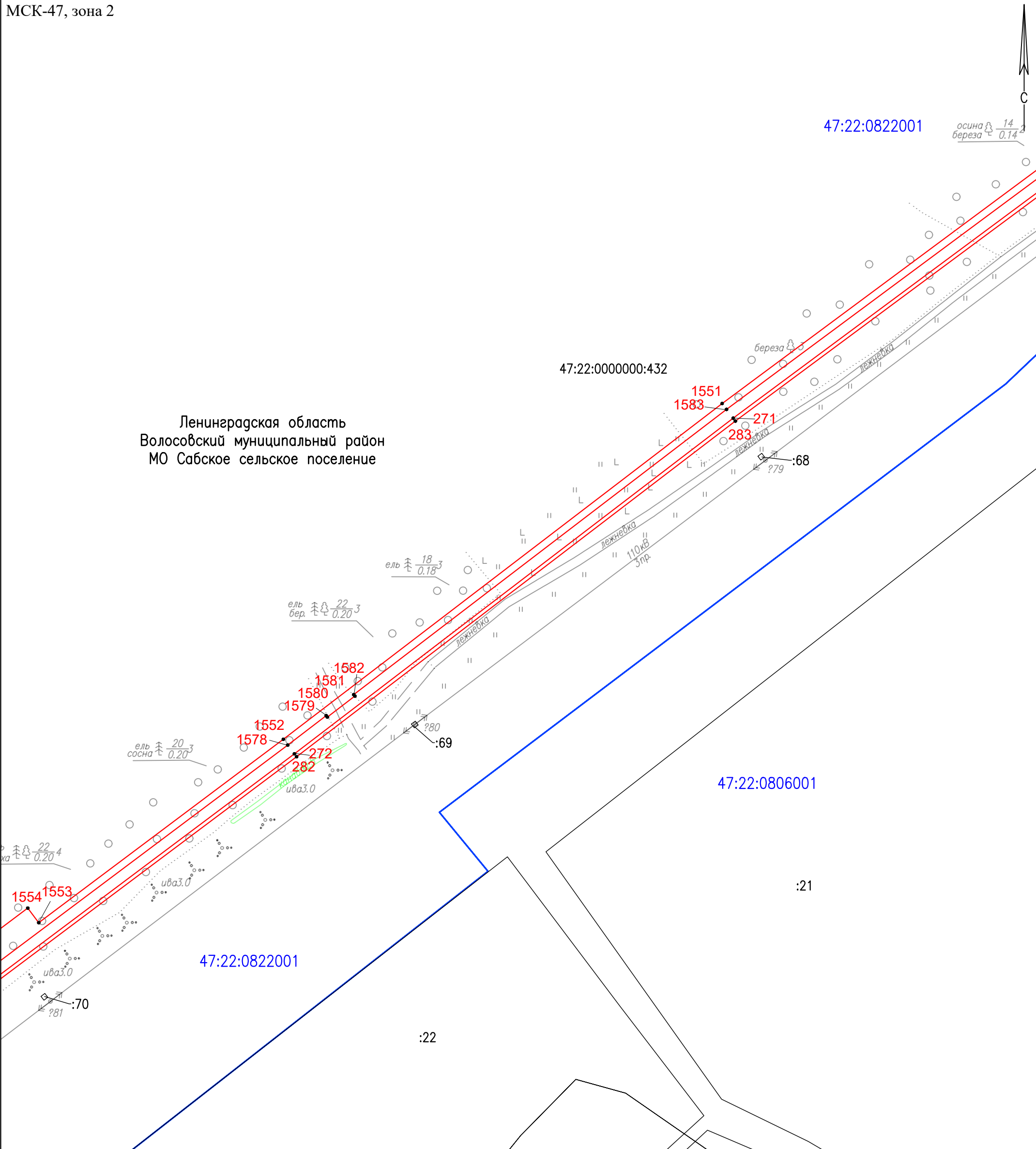
:21

ВЛ 110кВ Яблонцы-Сабск
филиал ПАО «Россети Ленэнерго»
Кингисеппские электрические сети
Адрес: 188480, г. Кингисепп, пр. К.
Маркса, д. 64
Тел. (81375)2-26-42, факс
(81375)2-42-92,
Secr.KNES@lenenergo.ru

Схема расположения границ публичного сервитута

Выносной лист 24

МСК-47, зона 2



Условные обозначения

- - Проектные границы публичного сервитута
- - Часть границы, сведения ЕГРН о которой позволяют однозначно определить ее положение на местности
- - Проектное местоположение газопровода
- - Граница кадастрового квартала
- - Граница населенного пункта
- - Граница муниципального образования

- - Граница зданий, сооружений
- 47:22:0354001 - Номер кадастрового квартала
- :40 - Кадастровый номер земельного участка
- - Характерная точка границы, сведения о которой позволяют однозначно определить ее положение на местности
- 1 - Обозначение новой характерной точки

Схема расположения границ публичного сервитута

Выносной лист 25

МСК-47, зона 2

Ленинградская область
Волосовский муниципальный район
МО Сабское сельское поселение

47:22:0822001

47:22:0000000:432

:22

47:22:0806001

:122

Масштаб 1:2000

Условные обозначения

- Проектные границы публичного сервитута
- Часть границы, сведения ЕГРН о которой позволяют однозначно определить ее положение на местности
- Проектное местоположение газопровода
- Граница кадастрового квартала
- Граница населенного пункта
- Граница муниципального образования

- Граница зданий, сооружений
- 47:22:0354001 - Номер кадастрового квартала
- :40 - Кадастровый номер земельного участка
- - Характерная точка границы, сведения о которой позволяют однозначно определить ее положение на местности
- 1 - Обозначение новой характерной точки

Балтика"1
-Петербург,
режная, д. 11, лит. А
neft.ru,
62-25 - приемная,
отдел

ский ПТУС"
о-он, дер.

ВЛ 110кВ Яблонцы-Сабск
филиал ПАО «Россети Ленэнерго»
Кингисеппские электрические сети
Адрес: 188480, г. Кингисепп, пр. К.
Маркса, д. 64
Тел. (81375)2-26-42, факс
(81375)2-42-92,
Secr.KNES@lenenergo.ru

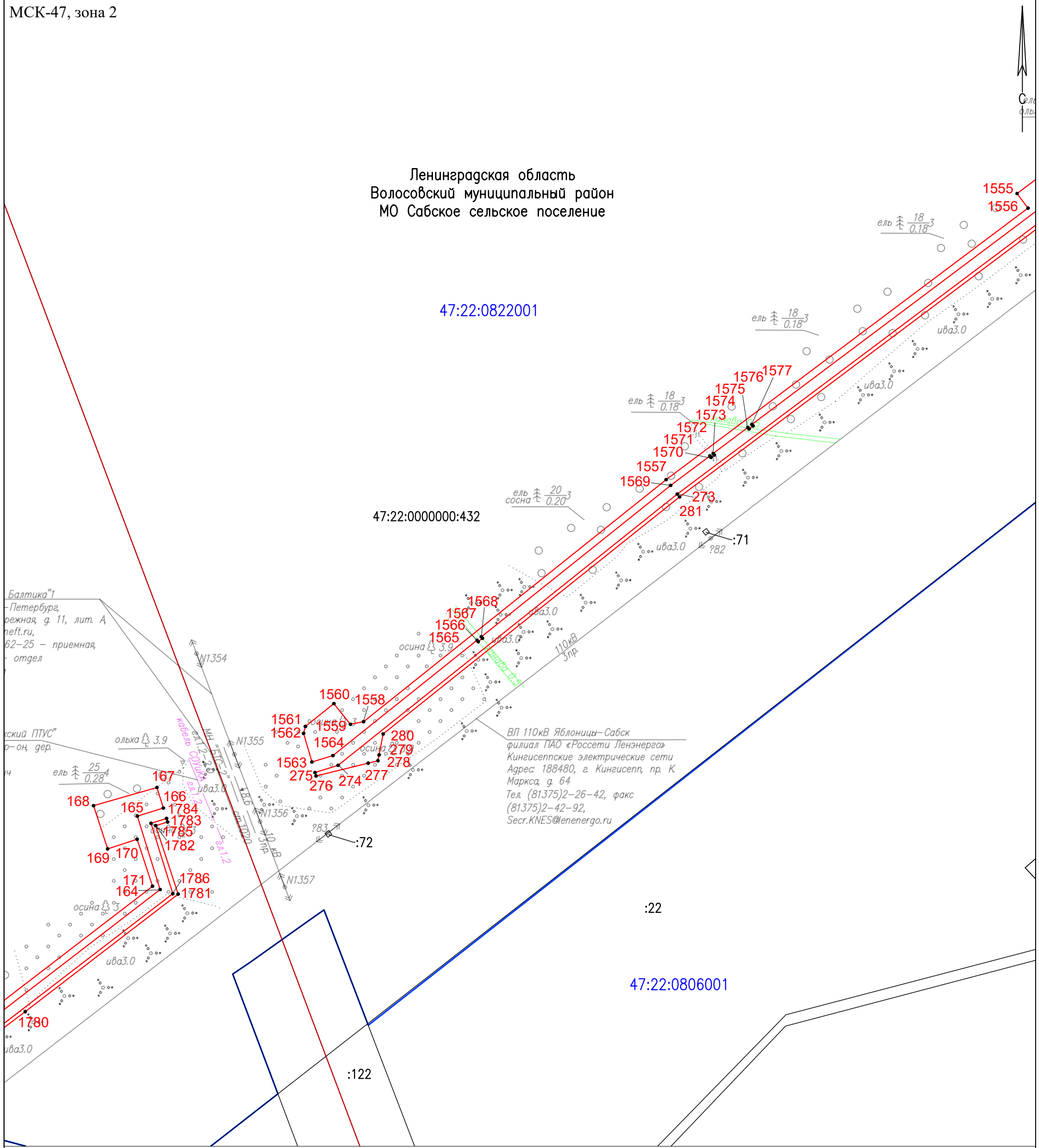
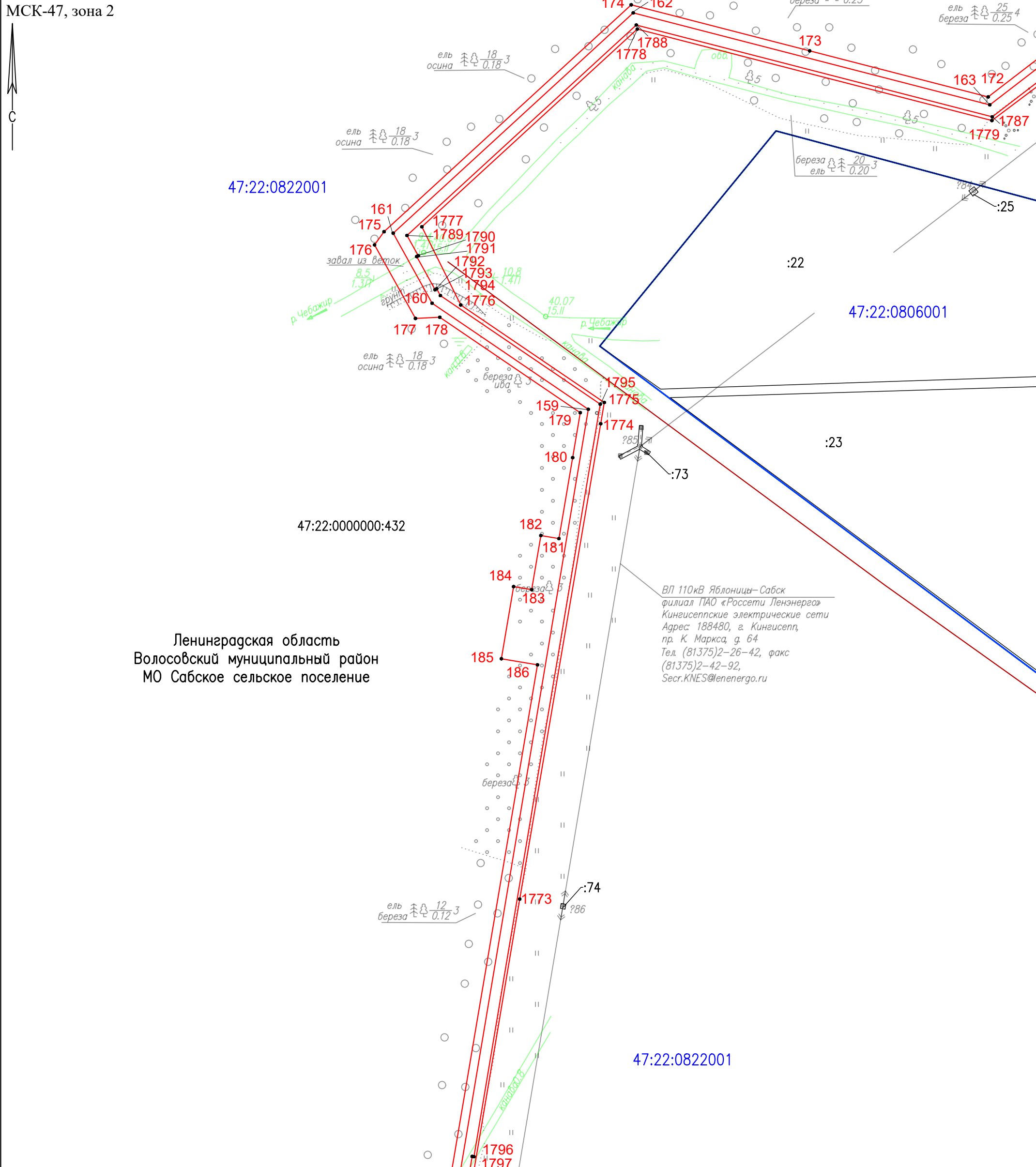


Схема расположения границ публичного сервитута

Выносной лист 26

МСК-47, зона 2



Ленинградская область
Волосовский муниципальный район
МО Сабское сельское поселение

ВЛ 110кВ Яблонцы-Сабск
филиал ПАО «Россети Ленэнерго»
Кингисеппские электрические сети
Адрес: 188480, г. Кингисепп,
пр. К. Маркса, д. 64
Тел. (81375)2-26-42, факс
(81375)2-42-92,
Secr.KNES@lenenergo.ru

Условные обозначения

- - Проектные границы публичного сервитута
- - Часть границы, сведения ЕГРН о которой позволяют однозначно определить ее положение на местности
- - Проектное местоположение газопровода
- - Граница кадастрового квартала
- - Граница населенного пункта
- - Граница муниципального образования
- - Граница зданий, сооружений
- 47:22:0354001 - Номер кадастрового квартала
- :40 - Кадастровый номер земельного участка
- - Характерная точка границы, сведения о которой позволяют однозначно определить ее положение на местности
- 1 - Обозначение новой характерной точки

Схема расположения границ публичного сервитута

Выносной лист 27

МСК-47, зона 2



47:22:0000000:432

Ленинградская область
Волосовский муниципальный район
МО Сабское сельское поселение

ель 22
береза 0.20 3

ель 12
ольха 0.10 4

ель 12
ольха 0.10 4

ель 22
ольха 0.20 4

187
1798
1799

1772 :75
?87

1771 :76
?88

1770 :77
?89

1800
1801
1802
1803

47:22:0822001

Масштаб 1:2000

Условные обозначения

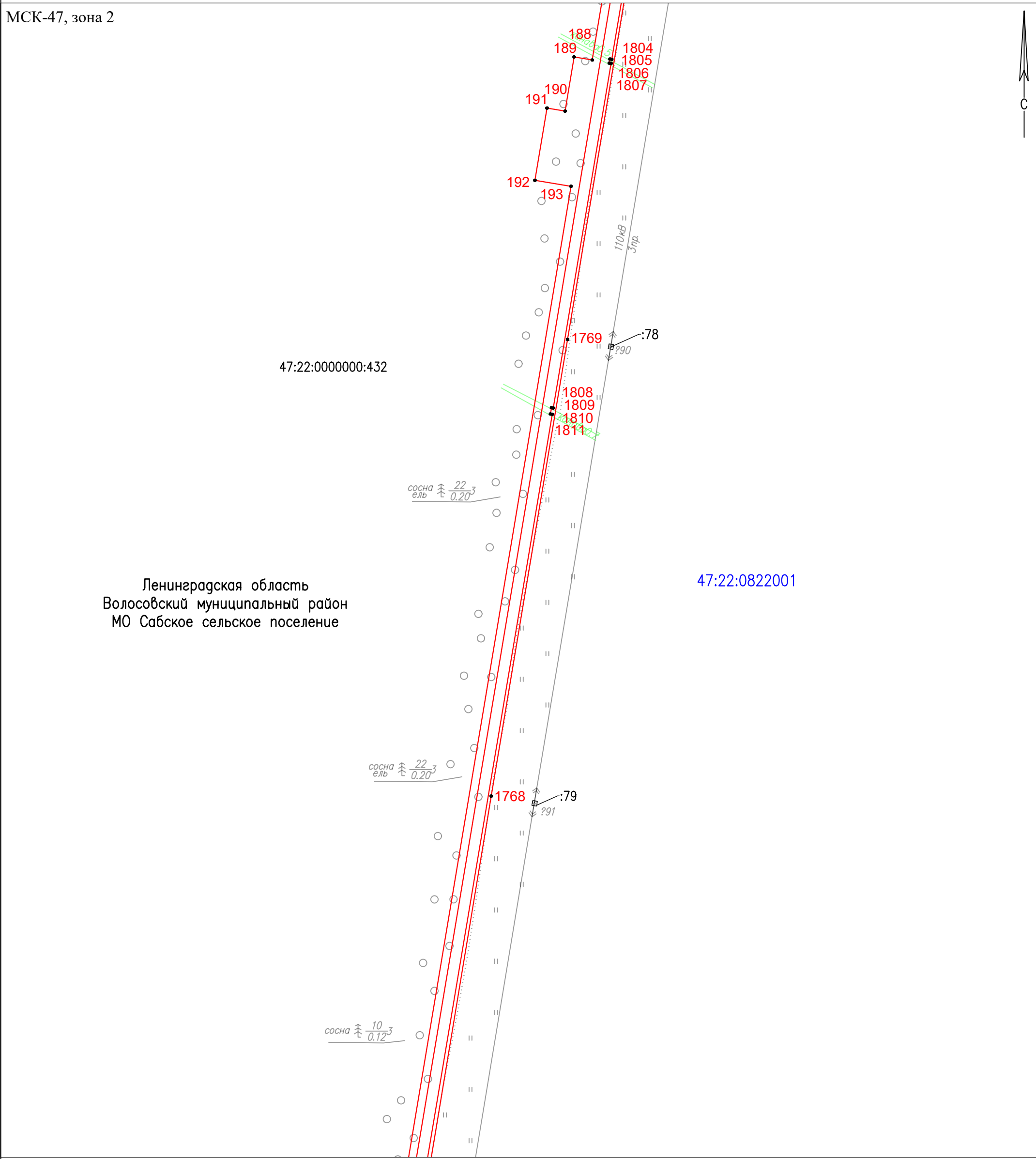
- - Проектные границы публичного сервитута
- - Часть границы, сведения ЕГРН о которой позволяют однозначно определить ее положение на местности
- - Проектное местоположение газопровода
- - Граница кадастрового квартала
- · - · - Граница населенного пункта
- - Граница муниципального образования

- - Граница зданий, сооружений
- 47:22:0354001 - Номер кадастрового квартала
- :40 - Кадастровый номер земельного участка
- - Характерная точка границы, сведения о которой позволяют однозначно определить ее положение на местности
- 1 - Обозначение новой характерной точки

Схема расположения границ публичного сервитута

Выносной лист 28

МСК-47, зона 2



Масштаб 1:2000

Условные обозначения

- | | | | |
|--|--|--|---|
| | - Проектные границы публичного сервитута | | - Граница зданий, сооружений |
| | - Часть границы, сведения ЕГРН о которой позволяют однозначно определить ее положение на местности | | - Граница кадастрового квартала |
| | - Проектное местоположение газопровода | | - Граница населенного пункта |
| | - Граница муниципального образования | | - Характерная точка границы, сведения о которой позволяют однозначно определить ее положение на местности |
| | | | - Обозначение новой характерной точки |

47:22:0354001

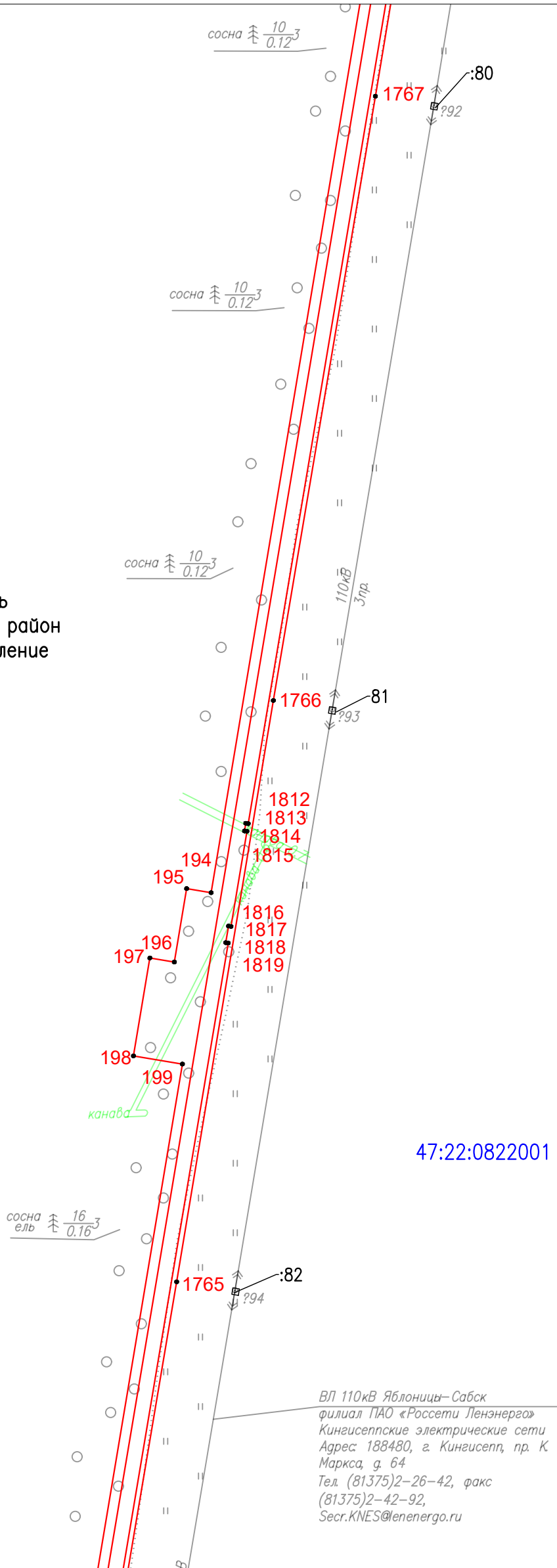
:40

Схема расположения границ публичного сервитута

Выносной лист 29

МСК-47, зона 2

Ленинградская область
Волосовский муниципальный район
МО Сабское сельское поселение



47:22:0000000:432

47:22:0822001

ВЛ 110кВ Яблонцы-Сабск
филиал ПАО «Россети Ленэнерго»
Кингисеппские электрические сети
Адрес 188480, г. Кингисепп, пр. К.
Маркса, д. 64
Тел. (81375)2-26-42, факс
(81375)2-42-92,
Secr.KNES@lenenergo.ru

Масштаб 1:2000

Условные обозначения

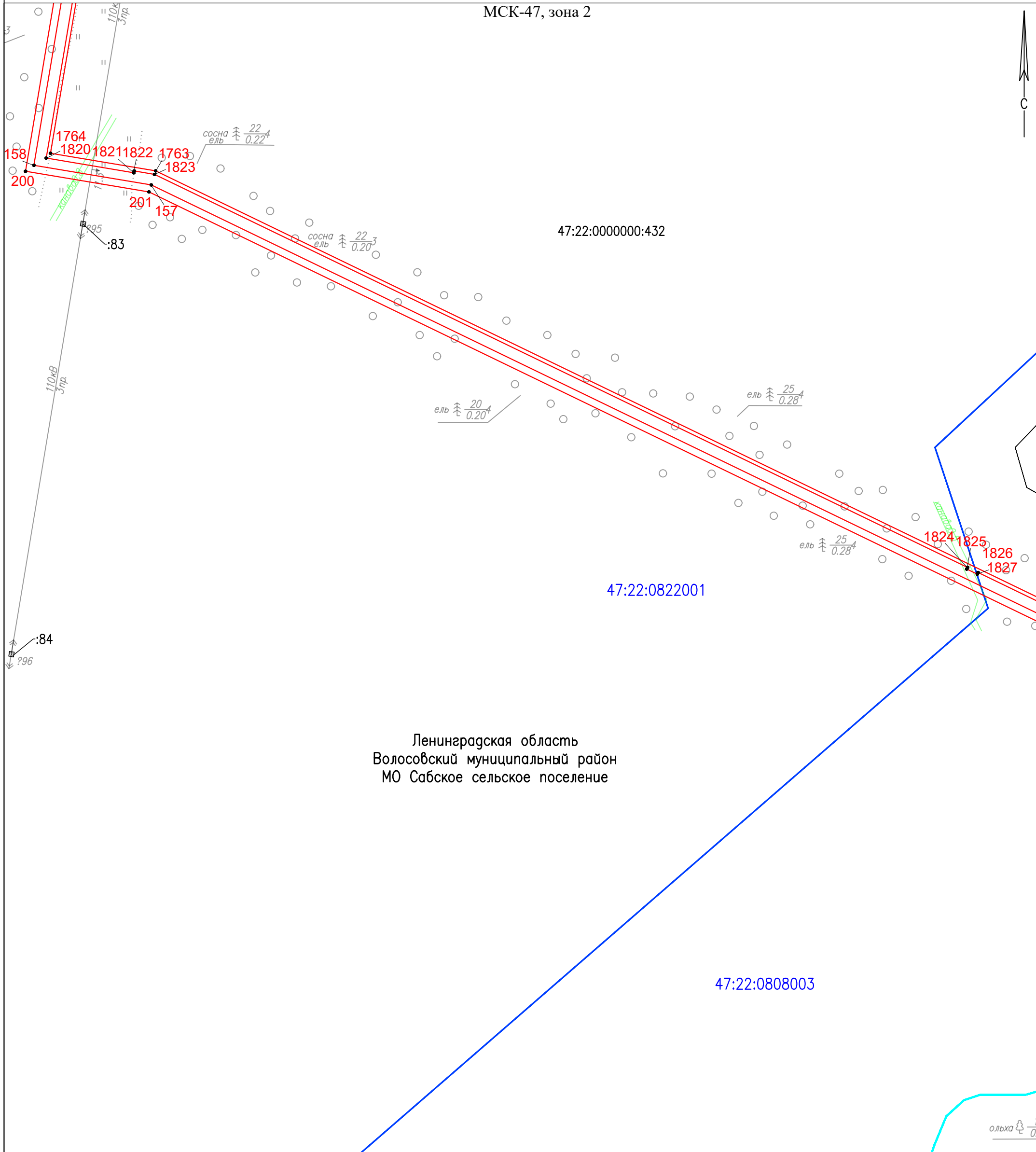
- - Проектные границы публичного сервитута
- - Часть границы, сведения ЕГРН о которой позволяют однозначно определить ее положение на местности
- - Проектное местоположение газопровода
- - Граница кадастрового квартала
- - Граница населенного пункта
- - Граница муниципального образования

- - Граница зданий, сооружений
- 47:22:0354001 - Номер кадастрового квартала
- :40 - Кадастровый номер земельного участка
- - Характерная точка границы, сведения о которой позволяют однозначно определить ее положение на местности
- 1 - Обозначение новой характерной точки

Схема расположения границ публичного сервитута

Выносной лист 30

МСК-47, зона 2



Масштаб 1:2000

Условные обозначения

- | | | | |
|--|--|----------------------|---|
| | - Проектные границы публичного сервитута | | - Граница зданий, сооружений |
| | - Часть границы, сведения ЕГРН о которой позволяют однозначно определить ее положение на местности | 47:22:0354001 | - Номер кадастрового квартала |
| | - Проектное местоположение газопровода | :40 | - Кадастровый номер земельного участка |
| | - Граница кадастрового квартала | • | - Характерная точка границы, сведения о которой позволяют однозначно определить ее положение на местности |
| | - Граница населенного пункта | 1 | - Обозначение новой характерной точки |
| | - Граница муниципального образования | | |

Схема расположения границ публичного сервитута

Выносной лист 31

МСК-47, зона 2

47:22:0808003:48

47:22:0808003

Ленинградская область
Волосовский муниципальный район
МО Сабское сельское поселение

д.Регкино

д.Регкино

д.Регкино

Масштаб 1:2000

Условные обозначения












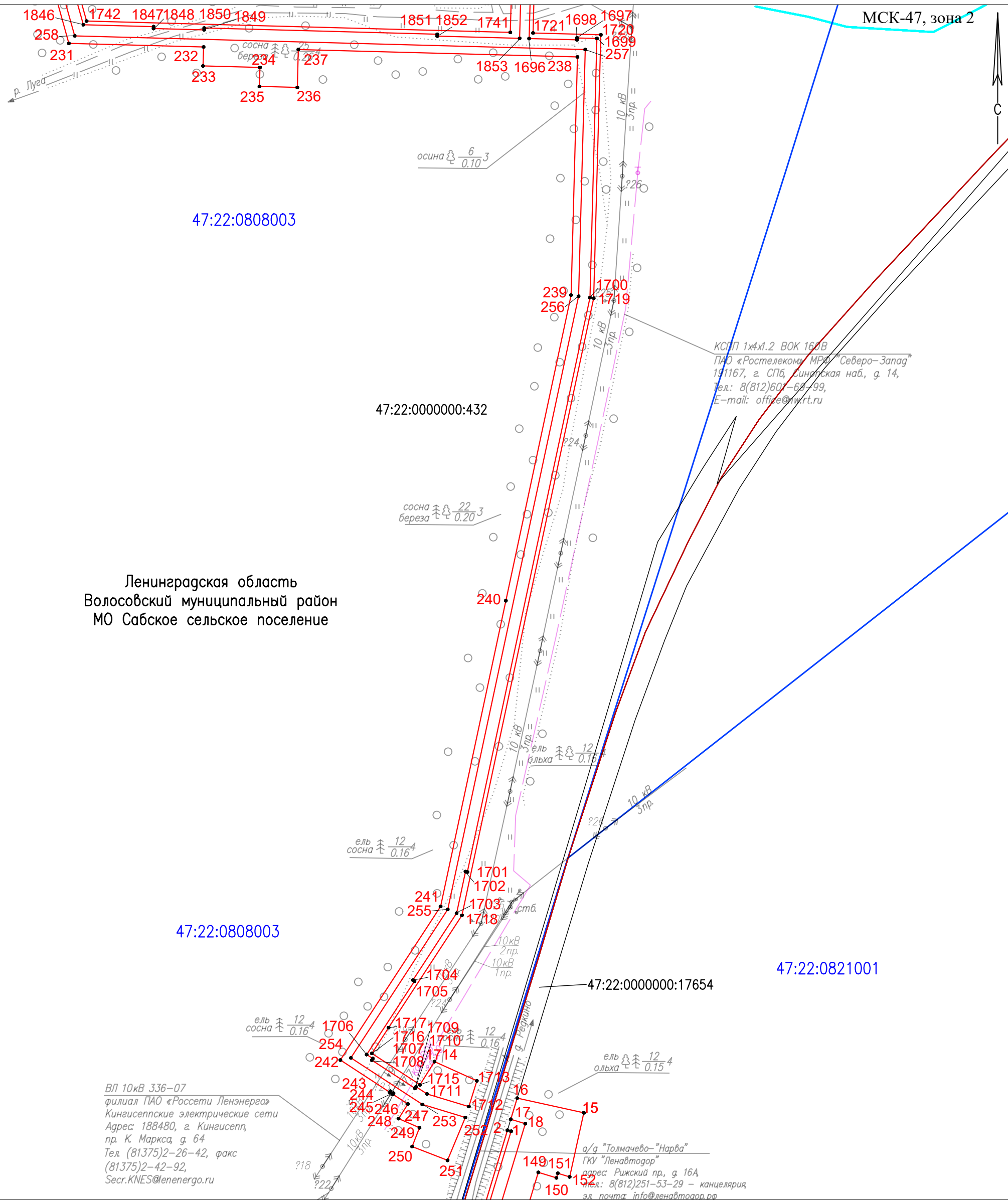
- | | | | |
|--|--|---|---|
|  | - Проектные границы публичного сервитута |  | - Граница зданий, сооружений |
|  | - Часть границы, сведения ЕГРН о которой позволяют однозначно определить ее положение на местности |  | 47:22:0354001 - Номер кадастрового квартала |
|  | - Проектное местоположение газопровода |  | :40 - Кадастровый номер земельного участка |
|  | - Граница кадастрового квартала |  | - Характерная точка границы, сведения о которой позволяют однозначно определить ее положение на местности |
|  | - Граница населенного пункта |  | 1 - Обозначение новой характерной точки |
|  | - Граница муниципального образования | | |

Схема расположения границ публичного сервитута

Выносной лист 32



Ленинградская область
Волосовский муниципальный район
МО Сабское сельское поселение

КСЛП 1x4x1.2 ВСК 16кВ
ПАО «Ростелеком» МРП «Северо-Запад»
191167, г. СПб, Синявская наб., д. 14,
Тел: 8(812)607-68-99,
E-mail: office@nwr.ru

ВЛ 10кВ 336-07
филиал ПАО «Россети Ленэнерго»
Кингисеппские электрические сети
Адрес: 188480, г. Кингисепп,
пр. К. Маркса, д. 64
Тел: (81375)2-26-42, факс
(81375)2-42-92,
Secr.KNES@lenenergo.ru

а/д "Толмачево-Нарва"
ГКУ "Ленавтодор"
адрес: Рижский пр., д. 16А
Тел: 8(812)251-53-29 - канцелярия,
эл. почта: info@ленавтодор.рф

Масштаб 1:2000

Условные обозначения

- - Проектные границы публичного сервитута
- - Часть границы, сведения ЕГРН о которой позволяют однозначно определить ее положение на местности
- - Проектное местоположение газопровода
- - Граница кадастрового квартала
- - Граница населенного пункта
- - Граница муниципального образования
- - Граница зданий, сооружений
- 47:22:0354001 - Номер кадастрового квартала
- :40 - Кадастровый номер земельного участка
- - Характерная точка границы, сведения о которой позволяют однозначно определить ее положение на местности
- 1 - Обозначение новой характерной точки

Схема расположения границ публичного сервитута

Выносной лист 33

МСК-47, зона 2

ВЛ 10кВ 336-06
 филиал ПАО «Россети Ленэнерго»
 Кингисеппские электрические сети
 Адрес: 188480, г. Кингисепп,
 пр. К. Маркса, д. 64
 Тел. (81375)2-26-42, факс
 (81375)2-42-92,
 Secr.KNES@lenenergo.ru

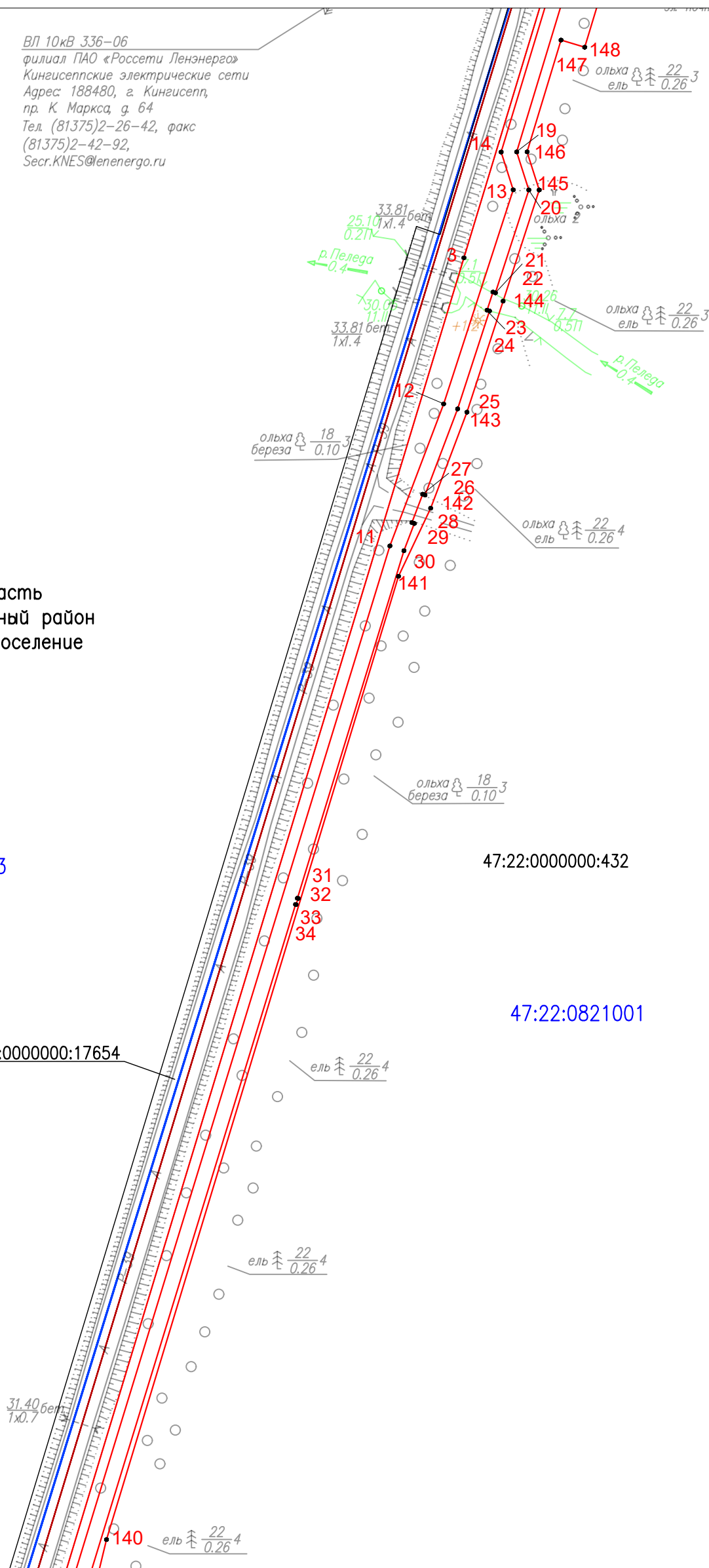
Ленинградская область
 Волосовский муниципальный район
 МО Сабское сельское поселение

47:22:0808003

47:22:0000000:432

47:22:0821001

47:22:0000000:17654



Масштаб 1:2000

Условные обозначения








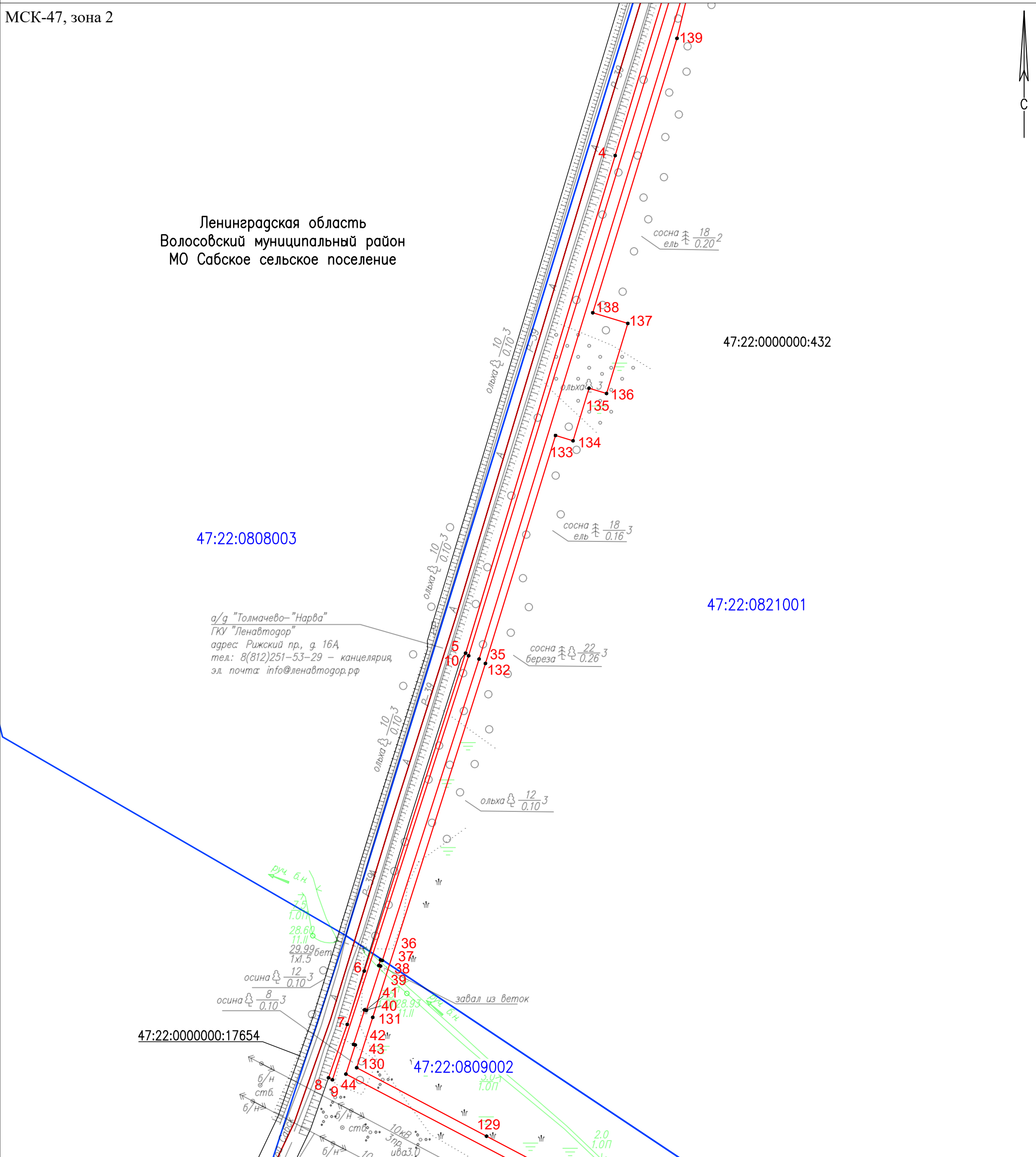
- | | |
|---|--|
|  - Проектные границы публичного сервитута |  - Граница зданий, сооружений |
|  - Часть границы, сведения ЕГРН о которой позволяют однозначно определить ее положение на местности | 47:22:0354001 - Номер кадастрового квартала |
|  - Проектное местоположение газопровода | :40 - Кадастровый номер земельного участка |
|  - Граница кадастрового квартала | • - Характерная точка границы, сведения о которой позволяют однозначно определить ее положение на местности |
|  - Граница населенного пункта | 1 - Обозначение новой характерной точки |
|  - Граница муниципального образования | |

Схема расположения границ публичного сервитута

Выносной лист 34

МСК-47, зона 2

Ленинградская область
Волосовский муниципальный район
МО Сабское сельское поселение



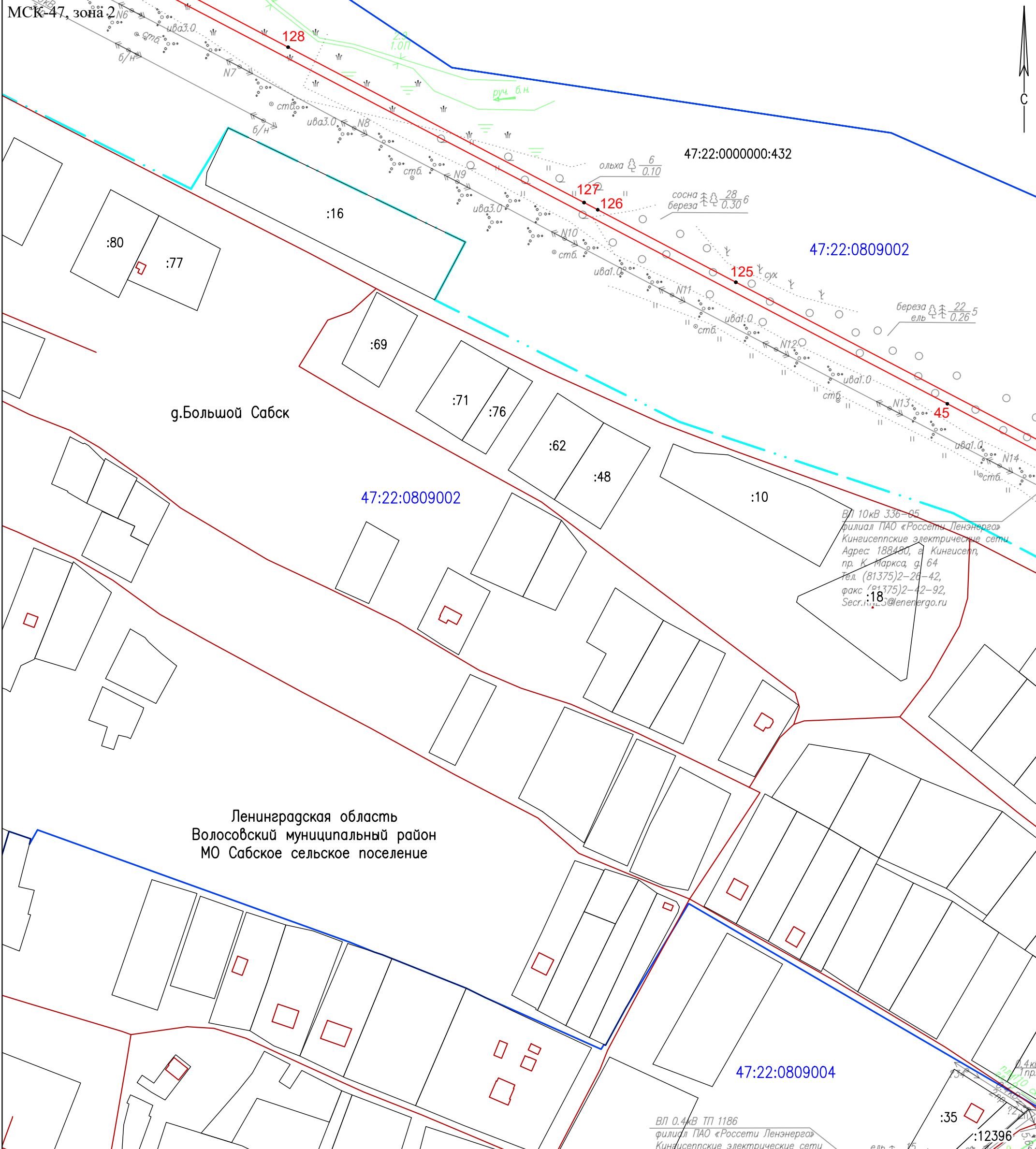
Масштаб 1:2000

Условные обозначения

- | | | | |
|---|--|------------------------------------|---|
| — | - Проектные границы публичного сервитута | — | - Граница зданий, сооружений |
| — | - Часть границы, сведения ЕГРН о которой позволяют однозначно определить ее положение на местности | 47:22:0354001 | - Номер кадастрового квартала |
| — | - Проектное местоположение газопровода | :40 | - Кадастровый номер земельного участка |
| — | - Граница кадастрового квартала | • | - Характерная точка границы, сведения о которой позволяют однозначно определить ее положение на местности |
| — · — | - Граница населенного пункта | 1 | - Обозначение новой характерной точки |
| — | - Граница муниципального образования | | |

Схема расположения границ публичного сервитута

Выносной лист 35



д.Большой Сабск

Ленинградская область
Волосовский муниципальный район
МО Сабское сельское поселение

ВЛ 10кВ 336-05
филиал ПАО «Россети Ленэнерго»
Кингисеппские электрические сети
Адрес: 188480, г. Кингисепп,
пр. К. Маркса, д. 64
Тел. (81375)2-26-42,
факс (81375)2-42-92,
Secret: cs@lenenergo.ru

ВЛ 0.4кВ ТП 1186
филиал ПАО «Россети Ленэнерго»
Кингисеппские электрические сети

Масштаб 1:2000

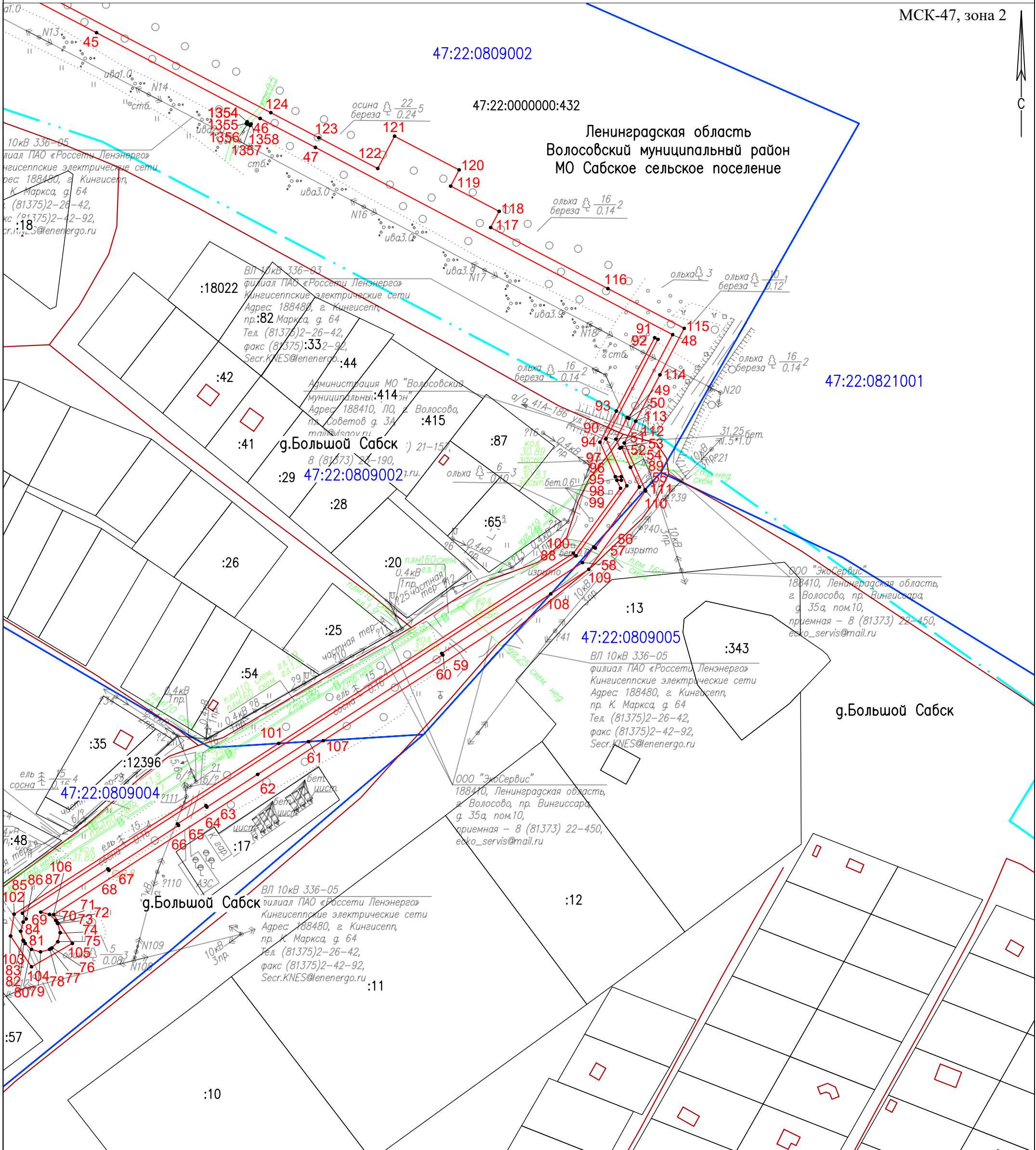
Условные обозначения

- - Проектные границы публичного сервитута
- - Часть границы, сведения ЕГРН о которой позволяют однозначно определить ее положение на местности
- - Проектное местоположение газопровода
- - Граница кадастрового квартала
- - - - Граница населенного пункта
- - Граница муниципального образования
- - Граница зданий, сооружений
- 47:22:0354001 - Номер кадастрового квартала
- :40 - Кадастровый номер земельного участка
- - Характерная точка границы, сведения о которой позволяют однозначно определить ее положение на местности
- 1 - Обозначение новой характерной точки

Схема расположения границ публичного сервитута

Выносной лист 36

МСК-47, зона 2



Масштаб 1:2000

Условные обозначения

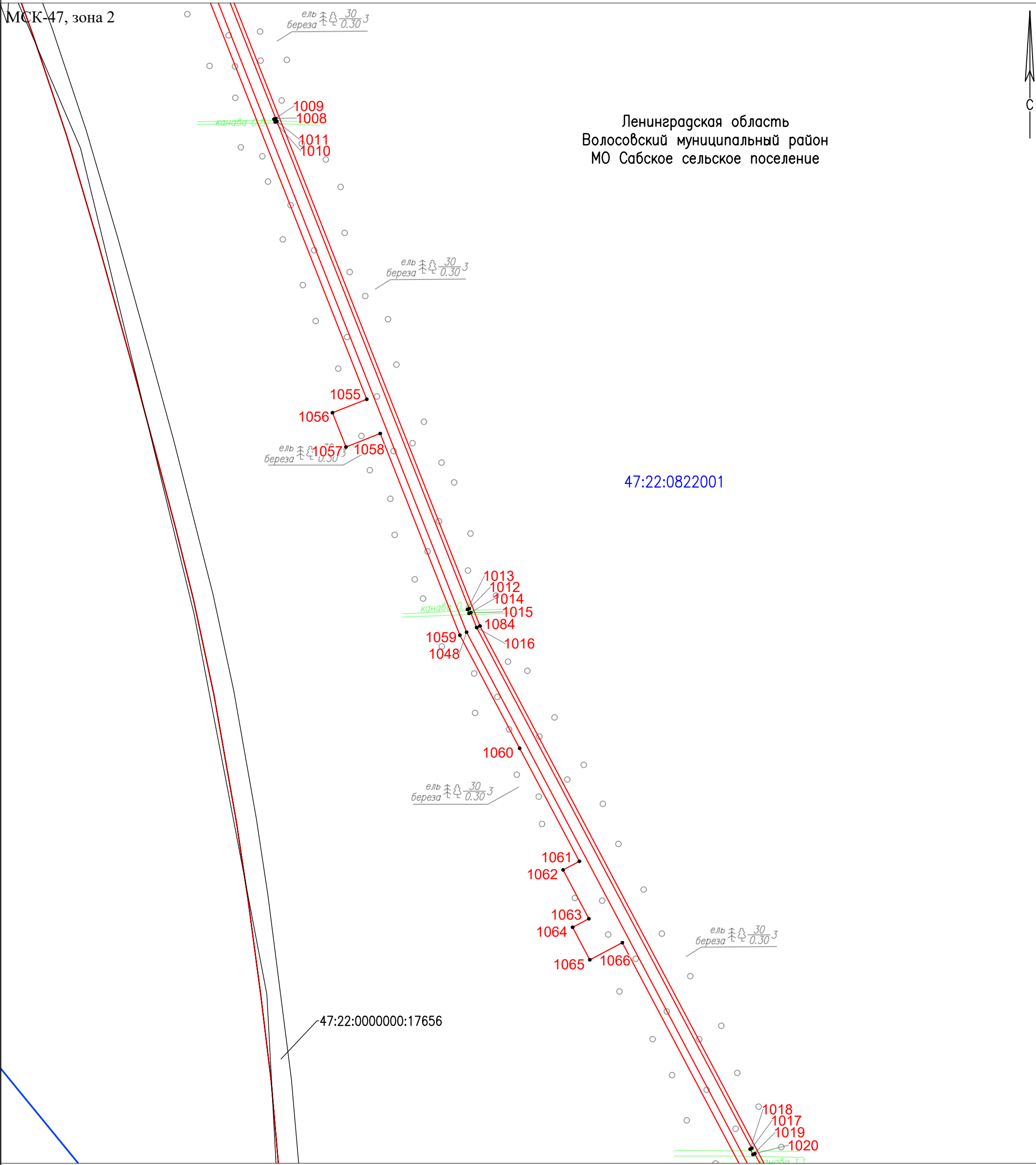
- | | | | |
|---------------------------------------|--|------------------------------------|---|
| — | - Проектные границы публичного сервитута | — | - Граница зданий, сооружений |
| — | - Часть границы, сведения ЕГРН о которой позволяют однозначно определить ее положение на местности | 47:22:0354001 | - Номер кадастрового квартала |
| — | - Проектное местоположение газопровода | :40 | - Кадастровый номер земельного участка |
| — | - Граница кадастрового квартала | • | - Характерная точка границы, сведения о которой позволяют однозначно определить ее положение на местности |
| — | - Граница населенного пункта | 1 | - Обозначение новой характерной точки |
| — | - Граница муниципального образования | | |

Схема расположения границ публичного сервитута

Выносной лист 37

МСК-47, зона 2

Ленинградская область
Волосовский муниципальный район
МО Сабское сельское поселение



Масштаб 1:2000

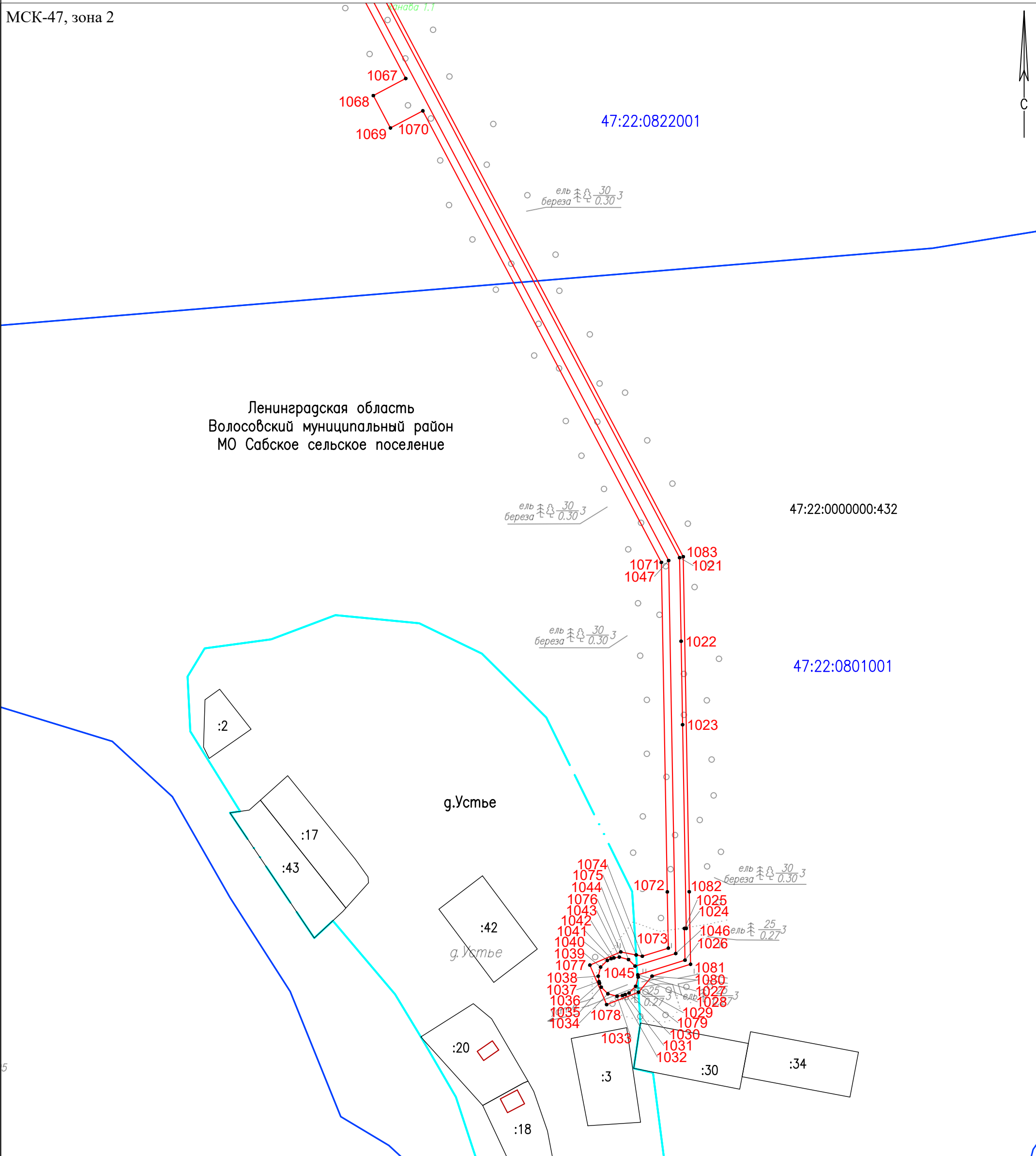
Условные обозначения

- | | | | |
|--|--|----------------------|---|
| | - Проектные границы публичного сервитута | | - Граница зданий, сооружений |
| | - Часть границы, сведения ЕГРН о которой позволяют однозначно определить ее положение на местности | 47:22:0354001 | - Номер кадастрового квартала |
| | - Проектное местоположение газопровода | :40 | - Кадастровый номер земельного участка |
| | - Граница кадастрового квартала | | - Характерная точка границы, сведения о которой позволяют однозначно определить ее положение на местности |
| | - Граница населенного пункта | 1 | - Обозначение новой характерной точки |
| | - Граница муниципального образования | | |

Схема расположения границ публичного сервитута

Выносной лист 38

МСК-47, зона 2



Масштаб 1:2000

Условные обозначения

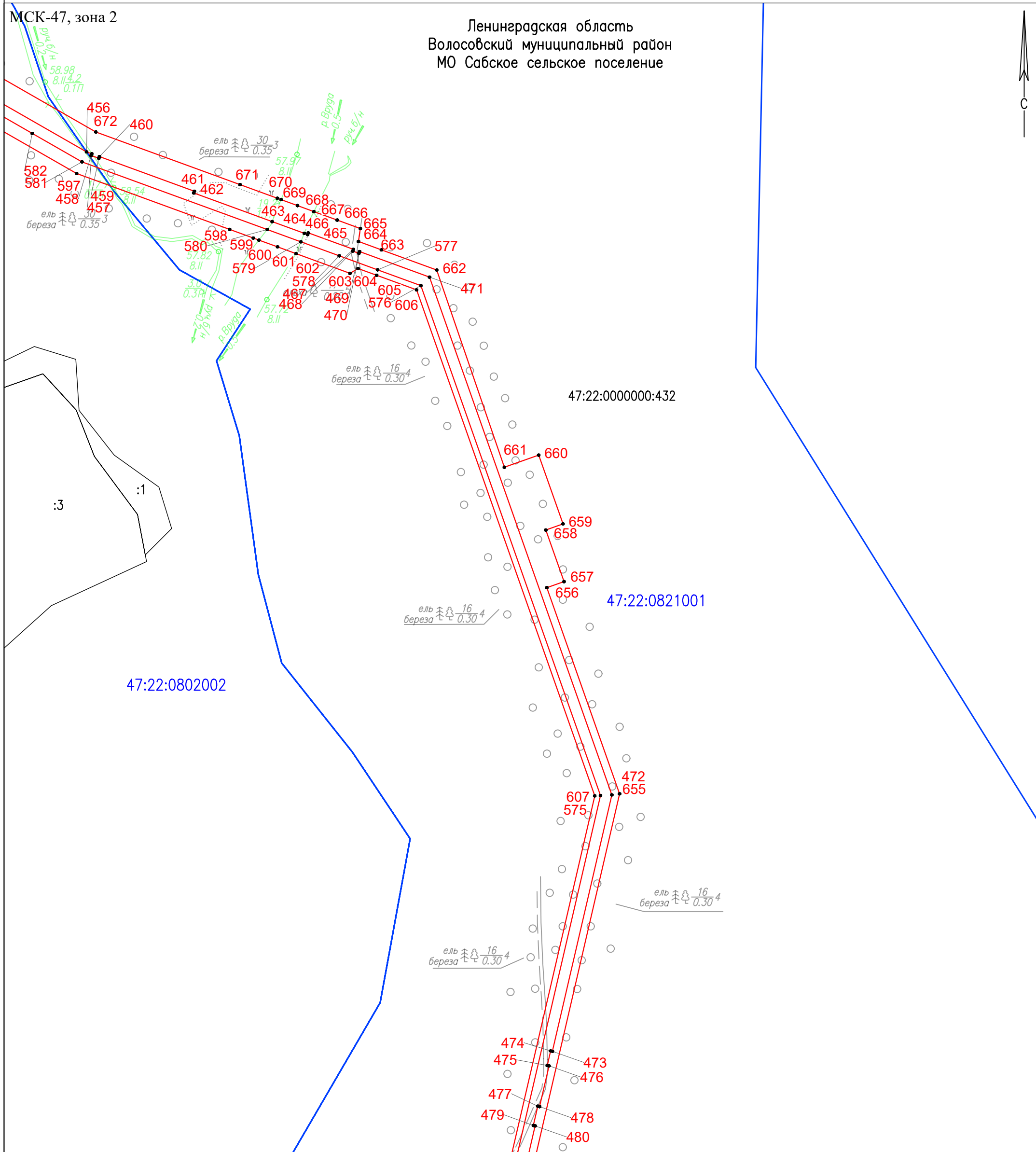
- | | | | |
|---------------------------------------|--|--------------------------------------|---|
| — | - Проектные границы публичного сервитута | — | - Граница зданий, сооружений |
| — | - Часть границы, сведения ЕГРН о которой позволяют однозначно определить ее положение на местности | 47:22:0354001 | - Номер кадастрового квартала |
| — | - Проектное местоположение газопровода | :40 | - Кадастровый номер земельного участка |
| — | - Граница кадастрового квартала | • | - Характерная точка границы, сведения о которой позволяют однозначно определить ее положение на местности |
| — | - Граница населенного пункта | 1 | - Обозначение новой характерной точки |
| — | - Граница муниципального образования | | |

Схема расположения границ публичного сервитута

Выносной лист 39

Ленинградская область
Волосовский муниципальный район
МО Сабское сельское поселение

МСК-47, зона 2



Масштаб 1:2000

Условные обозначения

- | | | | |
|---|--|---|---|
| — | - Проектные границы публичного сервитута | — | - Граница зданий, сооружений |
| — | - Часть границы, сведения ЕГРН о которой позволяют однозначно определить ее положение на местности | 47:22:0354001 | - Номер кадастрового квартала |
| — | - Проектное местоположение газопровода | :40 | - Кадастровый номер земельного участка |
| — | - Граница кадастрового квартала | • | - Характерная точка границы, сведения о которой позволяют однозначно определить ее положение на местности |
| - - - | - Граница населенного пункта | 1 | - Обозначение новой характерной точки |
| — | - Граница муниципального образования | | |

Схема расположения границ публичного сервитута

Выносной лист 40

МСК-47, зона 2

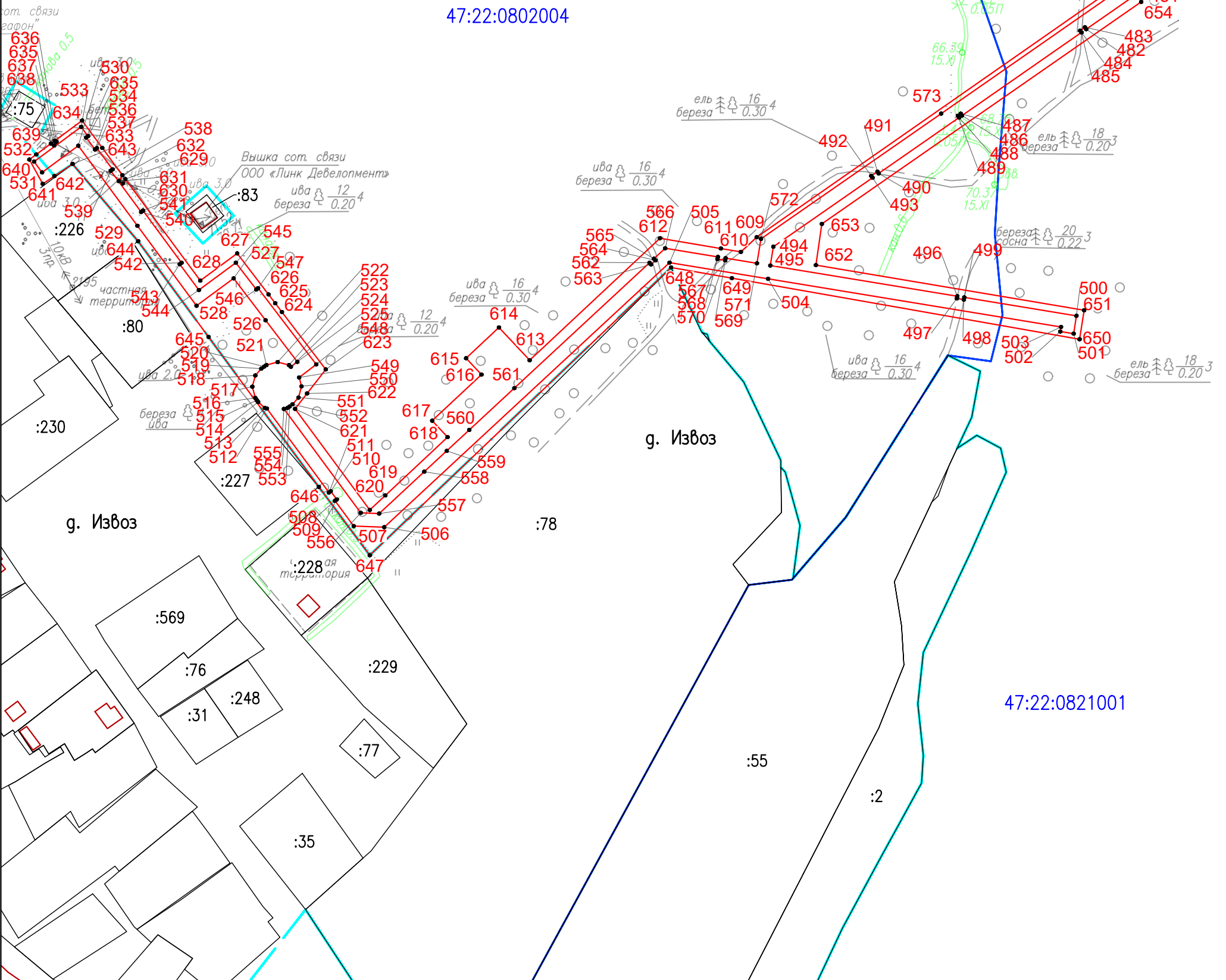
г. Извоз

:235

47:22:0821001

Ленинградская область
Волосовский муниципальный район
МО Сабское сельское поселение

47:22:0802004



Масштаб 1:2000

Условные обозначения

- - Проектные границы публичного сервитута
- - Часть границы, сведения ЕГРН о которой позволяют однозначно определить ее положение на местности
- - Проектное местоположение газопровода
- - Граница кадастрового квартала
- - Граница населенного пункта
- - Граница муниципального образования


- - Граница зданий, сооружений
- 47:22:0354001 - Номер кадастрового квартала
- :40 - Кадастровый номер земельного участка
- - Характерная точка границы, сведения о которой позволяют однозначно определить ее положение на местности
- 1 - Обозначение новой характерной точки

Схема расположения границ публичного сервитута

Выносной лист 41

МСК-47, зона 2

Ленинградская область
Волосовский муниципальный район
МО Сабское сельское поселение



47:22:0000000:432

47:22:0822001

47:22:0803001

ВЛ 10кВ 356-07
филиал ПАО «Россети Ленэнерго»
Кингисеппские электрические сети
Адрес: 188480, г. Кингисепп, пр. К.
Маркса, д. 64
Тел. (81375)2-26-42, факс
(81375)2-42-92,
Secr.KNES@lenenergo.ru

Масштаб 1:2000

Условные обозначения

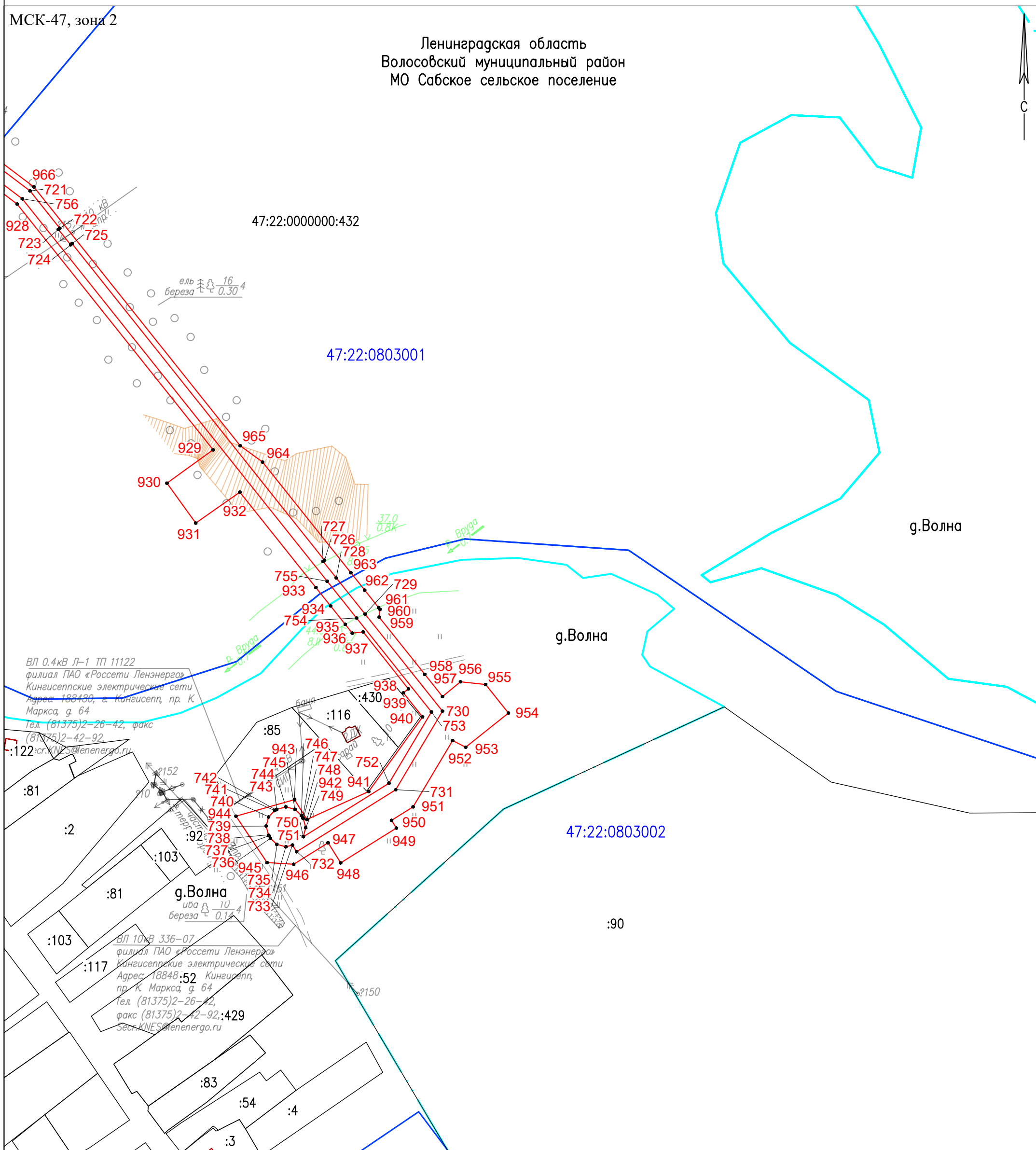
- Проектные границы публичного сервитута
- Часть границы, сведения ЕГРН о которой позволяют однозначно определить ее положение на местности
- Проектное местоположение газопровода
- Граница кадастрового квартала
- Граница населенного пункта
- Граница муниципального образования
- Граница зданий, сооружений
- 47:22:0354001 - Номер кадастрового квартала
- :40 - Кадастровый номер земельного участка
- - Характерная точка границы, сведения о которой позволяют однозначно определить ее положение на местности
- 1 - Обозначение новой характерной точки

Схема расположения границ публичного сервитута

Выносной лист 42

МСК-47, зона 2

Ленинградская область
Волосовский муниципальный район
МО Сабское сельское поселение



Масштаб 1:2000

Условные обозначения

- - Проектные границы публичного сервитута
- - Часть границы, сведения ЕГРН о которой позволяют однозначно определить ее положение на местности
- - Проектное местоположение газопровода
- - Граница кадастрового квартала
- - Граница населенного пункта
- - Граница муниципального образования

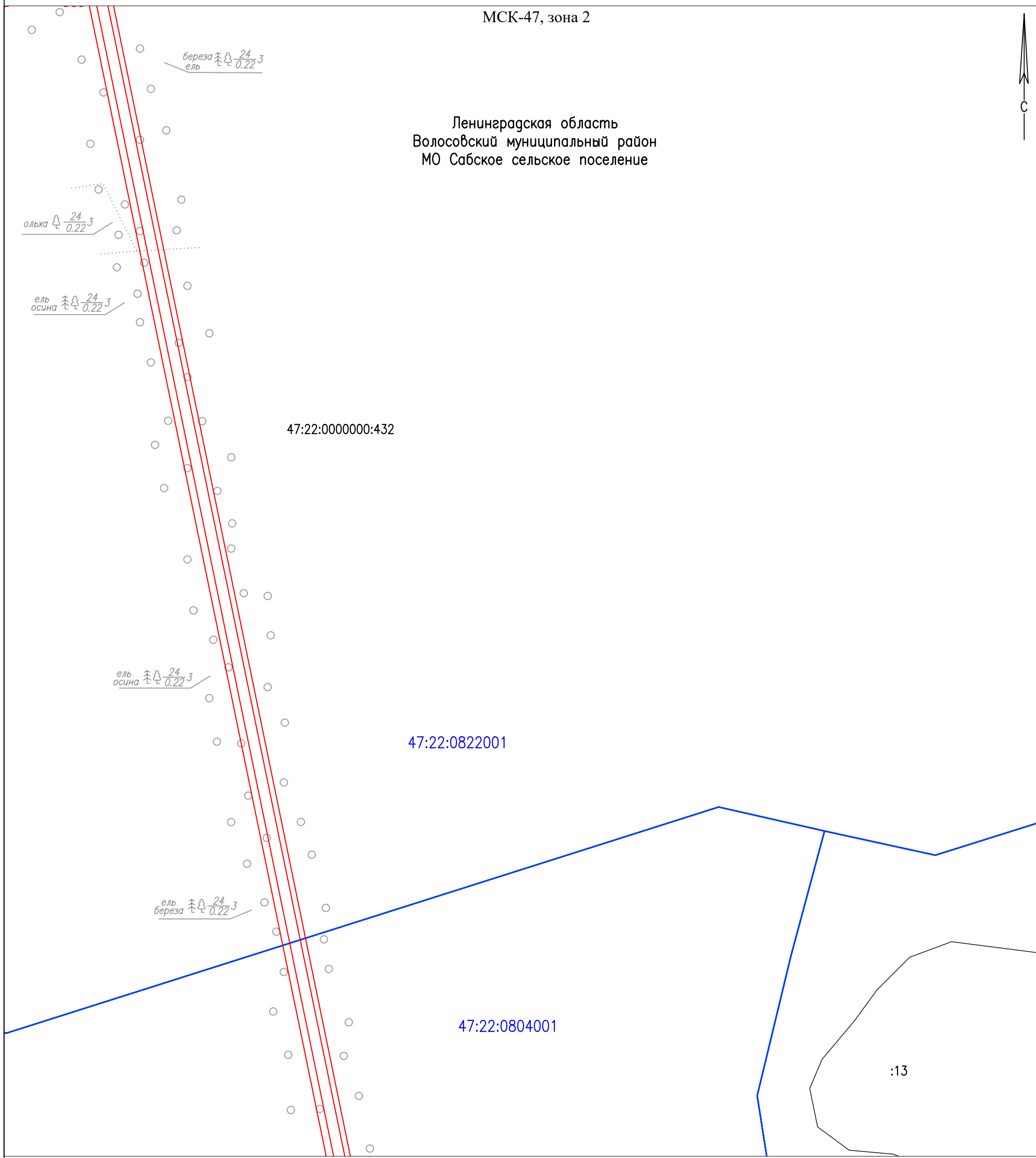
- - Граница зданий, сооружений
- 47:22:0354001 - Номер кадастрового квартала
- :40 - Кадастровый номер земельного участка
- - Характерная точка границы, сведения о которой позволяют однозначно определить ее положение на местности
- 1 - Обозначение новой характерной точки

Схема расположения границ публичного сервитута

Выносной лист 43







МСК-47, зона 2

Ленинградская область
Волосовский муниципальный район
МО Сабское сельское поселение



Масштаб 1:2000

Условные обозначения

-  - Проектные границы публичного сервитута
-  - Часть границы, сведения ЕГРН о которой позволяют однозначно определить ее положение на местности
-  - Проектное местоположение газопровода
-  - Граница кадастрового квартала
-  - Граница населенного пункта
-  - Граница муниципального образования


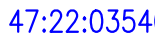
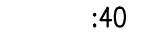


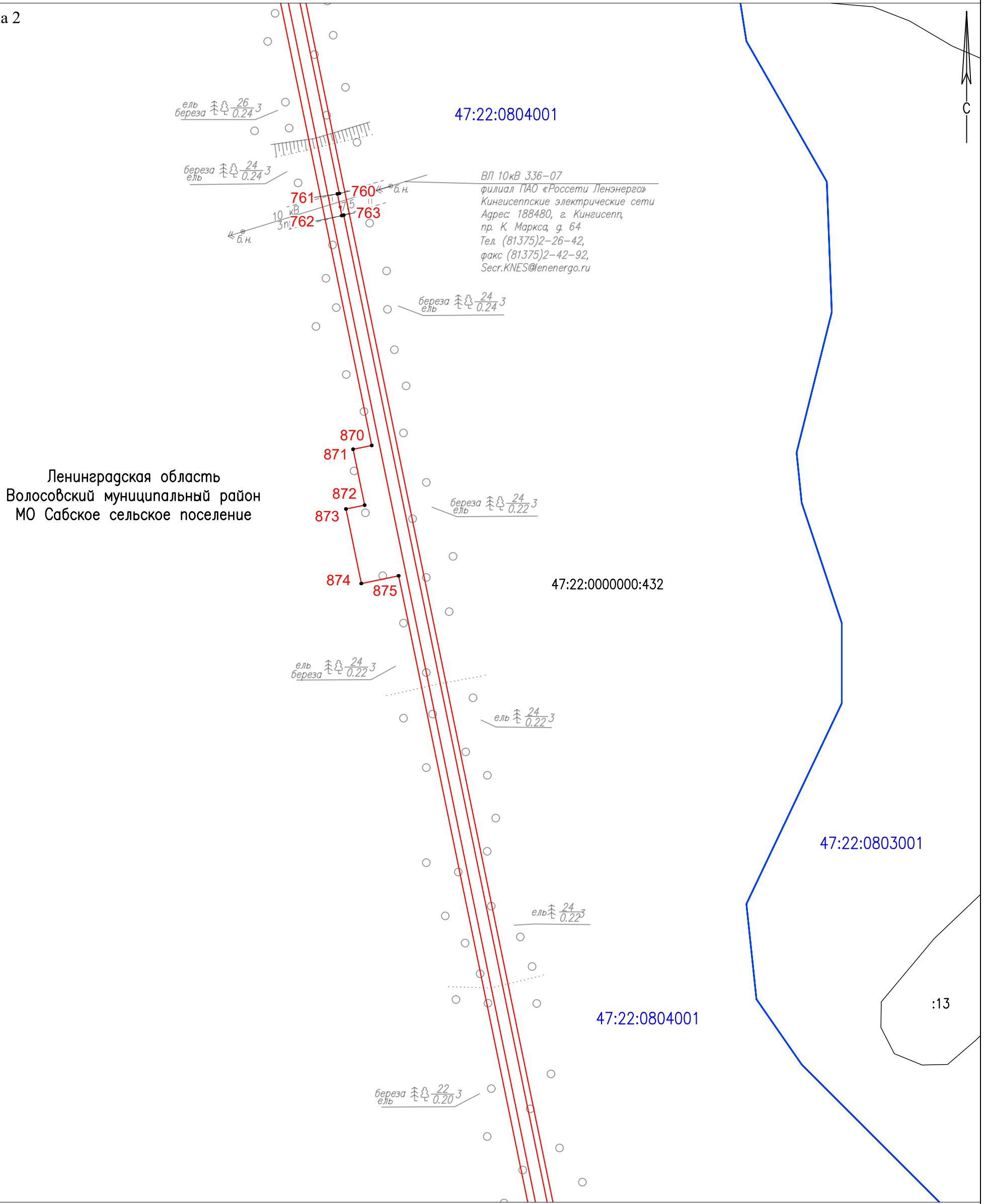
-  - Граница зданий, сооружений
-  47:22:0354001 - Номер кадастрового квартала
-  :40 - Кадастровый номер земельного участка
-  - Характерная точка границы, сведения о которой позволяют однозначно определить ее положение на местности
-  1 - Обозначение новой характерной точки

Схема расположения границ публичного сервитута

Выносной лист 44

МСК-47, зона 2



Ленинградская область
Волосовский муниципальный район
МО Сабское сельское поселение

ВЛ 10кВ 336-07
филиал ПАО «Россети Ленэнерго»
Кингисеппские электрические сети
Адрес: 188480, г. Кингисепп,
пр. К. Маркса, д. 64
Тел. (81375)2-26-42,
факс (81375)2-42-92,
Secr.KNES@lenenergo.ru

Масштаб 1:2000

Условные обозначения

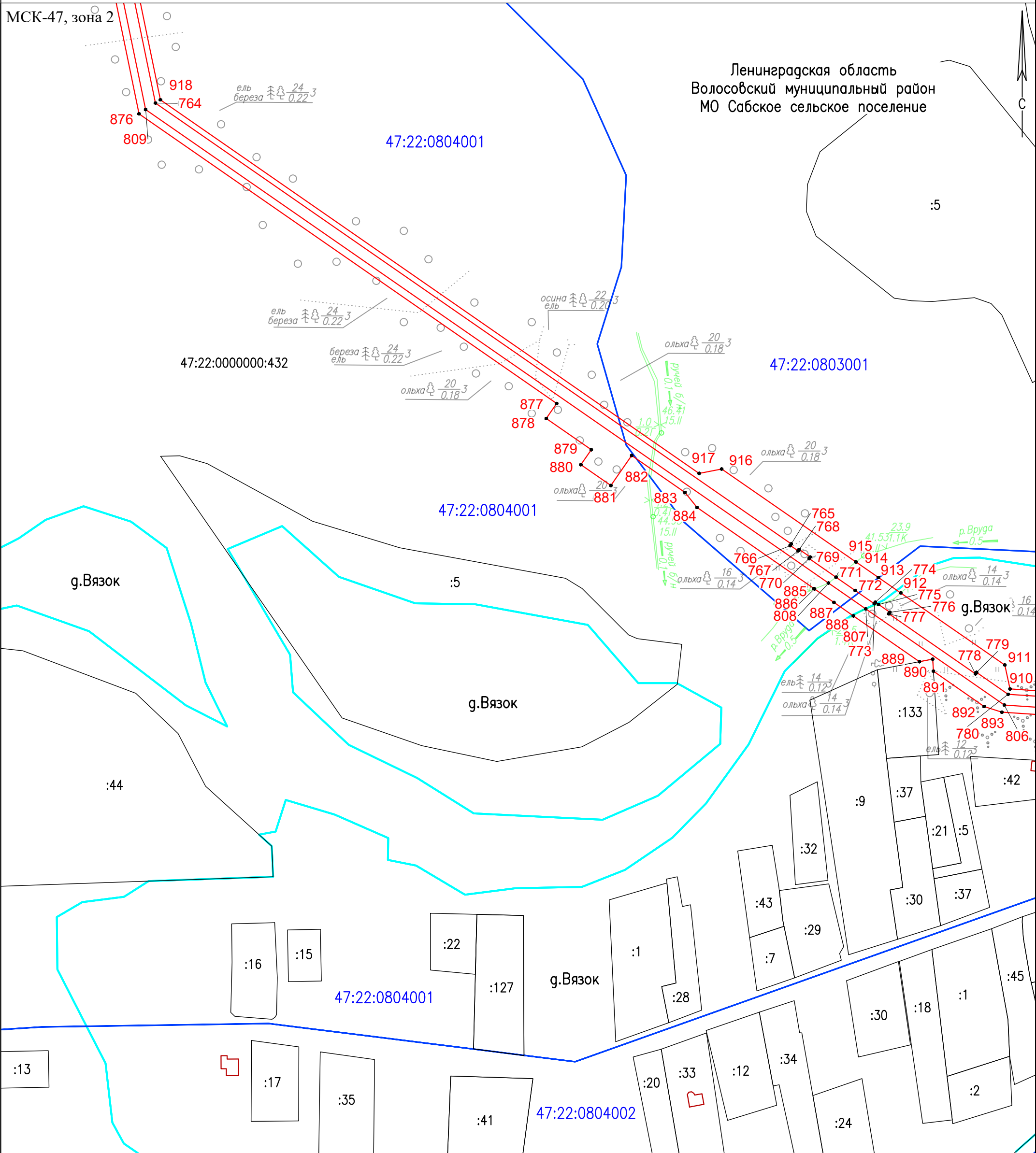
- | | | | |
|--|--|--|---|
| | - Проектные границы публичного сервитута | | - Граница зданий, сооружений |
| | - Часть границы, сведения ЕГРН о которой позволяют однозначно определить ее положение на местности | | - Номер кадастрового квартала |
| | - Проектное местоположение газопровода | | - Кадастровый номер земельного участка |
| | - Граница кадастрового квартала | | - Характерная точка границы, сведения о которой позволяют однозначно определить ее положение на местности |
| | - Граница населенного пункта | | - Обозначение новой характерной точки |
| | - Граница муниципального образования | | |

Схема расположения границ публичного сервитута

Выносной лист 45

МСК-47, зона 2

Ленинградская область
Волосовский муниципальный район
МО Сабское сельское поселение



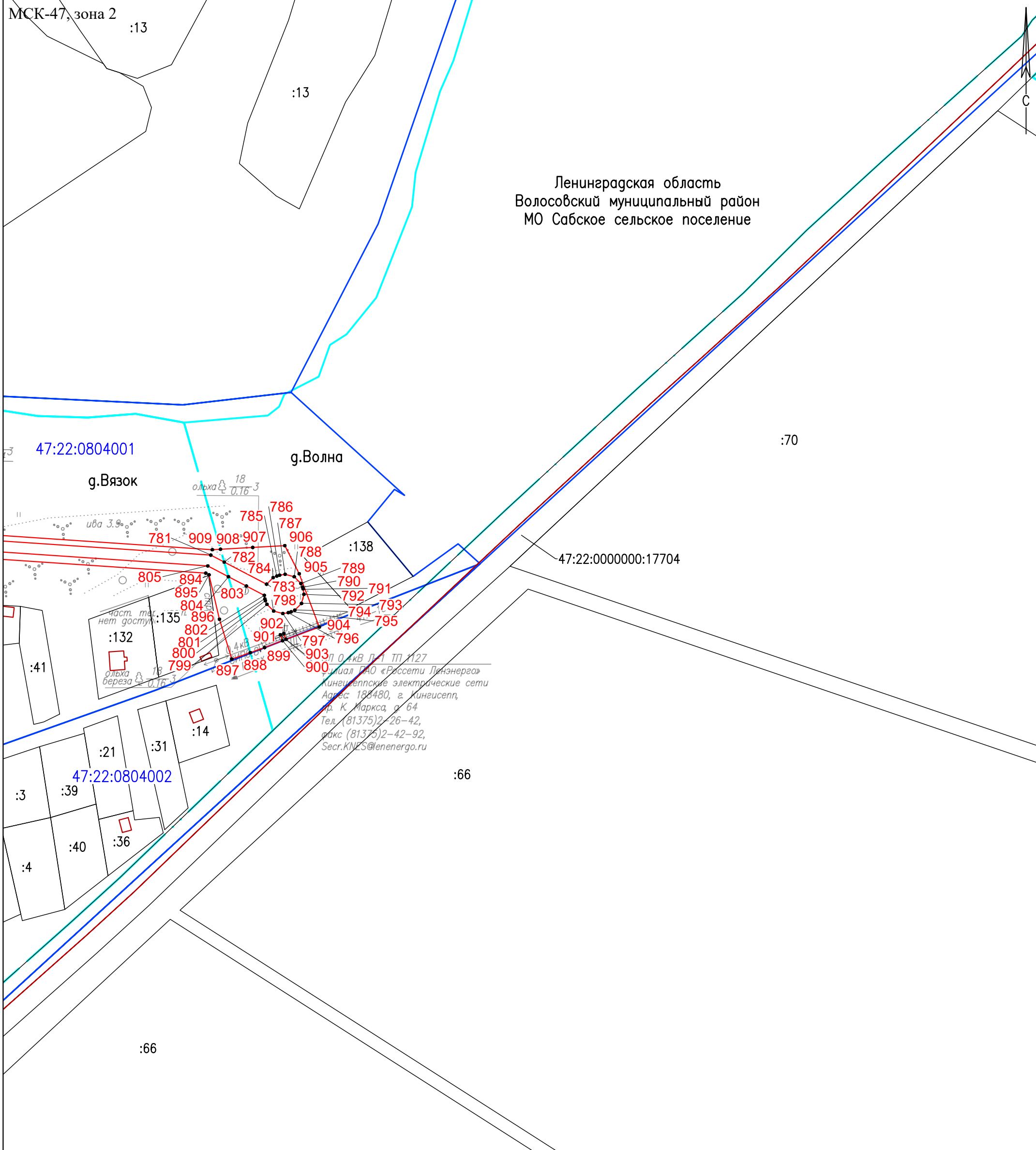
Масштаб 1:2000

Условные обозначения

- - Проектные границы публичного сервитута
- - Часть границы, сведения ЕГРН о которой позволяют однозначно определить ее положение на местности
- - Проектное местоположение газопровода
- - Граница кадастрового квартала
- - Граница населенного пункта
- - Граница муниципального образования
- - Граница зданий, сооружений
- 47:22:0354001 - Номер кадастрового квартала
- :40 - Кадастровый номер земельного участка
- - Характерная точка границы, сведения о которой позволяют однозначно определить ее положение на местности
- 1 - Обозначение новой характерной точки

Схема расположения границ публичного сервитута

Выносной лист 46



Ленинградская область
Волосовский муниципальный район
МО Сабское сельское поселение

П. 0.4кВ Д-1 ПП 127
Филиал ПАО «Россети Ленэнерго»
Кингисеппские электрические сети
Адрес: 188480, г. Кингисепп,
пр. К. Маркса, д. 64
Тел. (81375)2-26-42,
факс (81375)2-42-92,
Secr.KNES@lenenergo.ru

Масштаб 1:2000

Условные обозначения

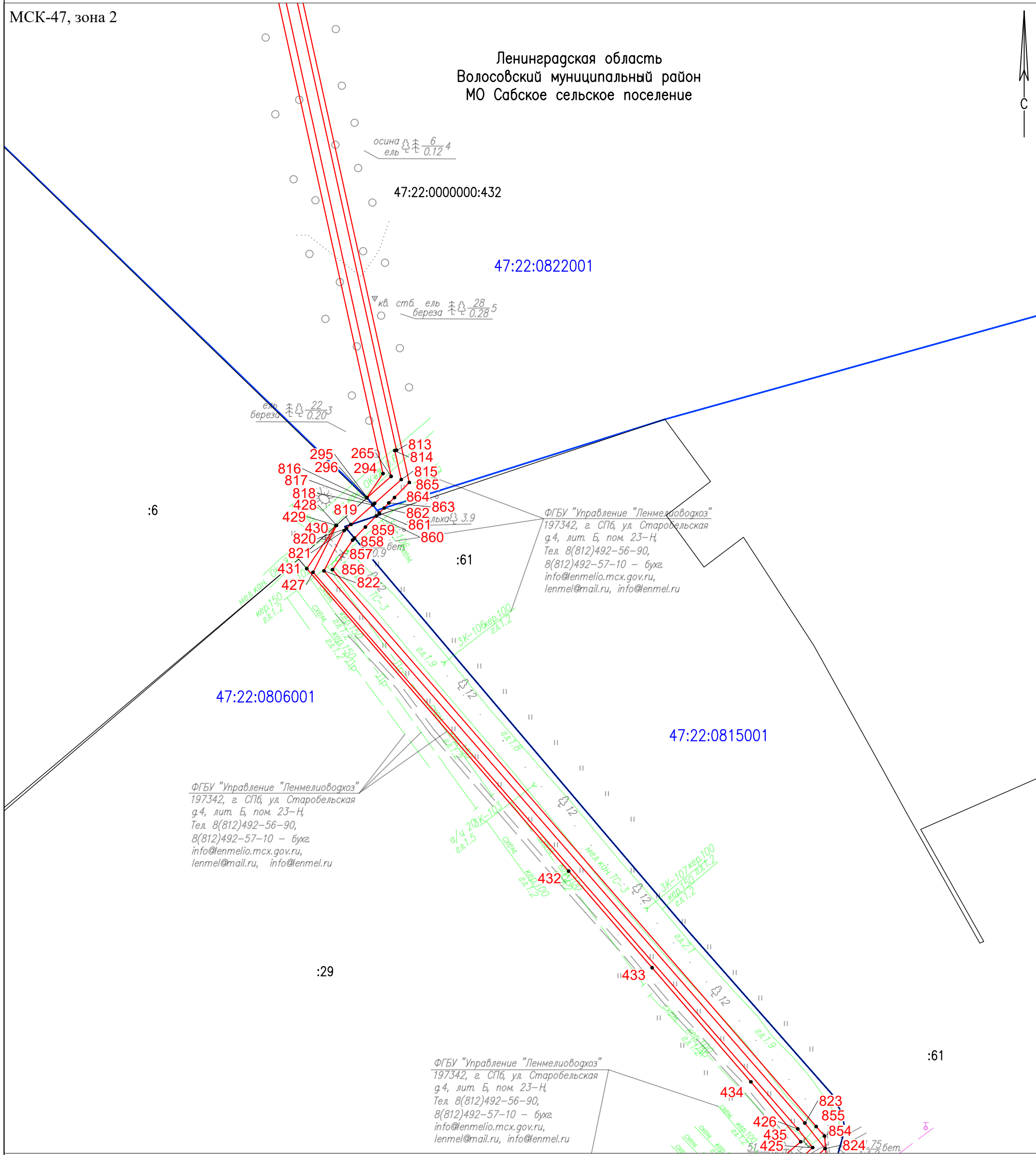
- - Проектные границы публичного сервитута
- - Часть границы, сведения ЕГРН о которой позволяют однозначно определить ее положение на местности
- - Проектное местоположение газопровода
- - Граница кадастрового квартала
- - Граница населенного пункта
- - Граница муниципального образования
- - Граница зданий, сооружений
- 47:22:0354001 - Номер кадастрового квартала
- :40 - Кадастровый номер земельного участка
- - Характерная точка границы, сведения о которой позволяют однозначно определить ее положение на местности
- 1 - Обозначение новой характерной точки

Схема расположения границ публичного сервитута

Выносной лист 47

МСК-47, зона 2

Ленинградская область
Волосовский муниципальный район
МО Сабское сельское поселение



ФГБУ "Управление "Ленмелиоводхоз"
197342, г. СПб, ул. Старобельская
д.4, лит. Б, пом. 23-Н,
Тел. 8(812)492-56-90,
8(812)492-57-10 – б/ухг.
info@lenmelio.mcx.gov.ru,
lenmel@mail.ru, info@lenmel.ru

ФГБУ "Управление "Ленмелиоводхоз"
197342, г. СПб, ул. Старобельская
д.4, лит. Б, пом. 23-Н,
Тел. 8(812)492-56-90,
8(812)492-57-10 – б/ухг.
info@lenmelio.mcx.gov.ru,
lenmel@mail.ru, info@lenmel.ru

ФГБУ "Управление "Ленмелиоводхоз"
197342, г. СПб, ул. Старобельская
д.4, лит. Б, пом. 23-Н,
Тел. 8(812)492-56-90,
8(812)492-57-10 – б/ухг.
info@lenmelio.mcx.gov.ru,
lenmel@mail.ru, info@lenmel.ru

Масштаб 1:2000

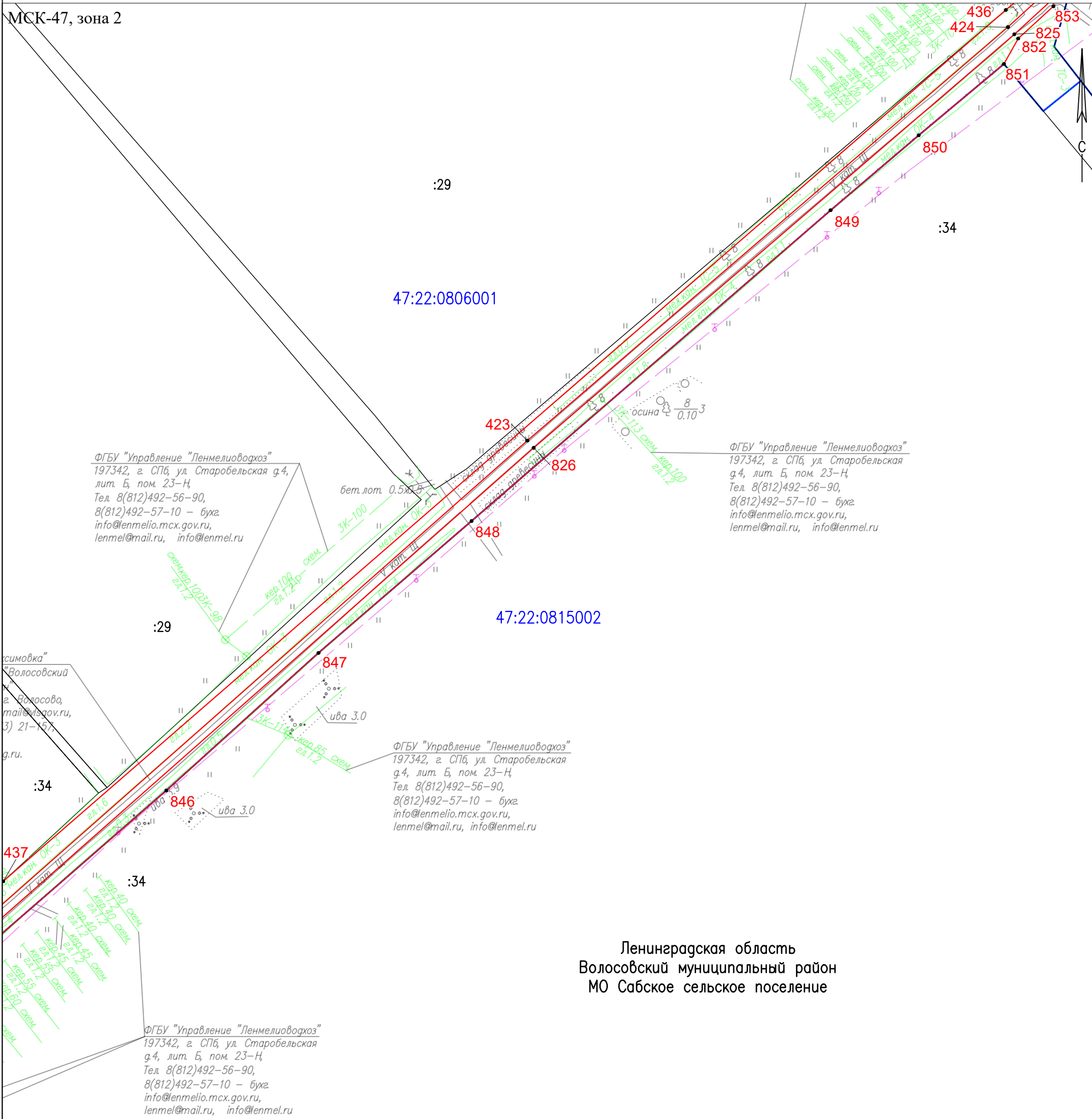
Условные обозначения

- - Проектные границы публичного сервитута
- - Часть границы, сведения ЕГРН о которой позволяют однозначно определить ее положение на местности
- - Проектное местоположение газопровода
- - Граница кадастрового квартала
- - Граница населенного пункта
- - Граница муниципального образования
- - Граница зданий, сооружений
- 47:22:0354001 - Номер кадастрового квартала
- :40 - Кадастровый номер земельного участка
- - Характерная точка границы, сведения о которой позволяют однозначно определить ее положение на местности
- 1 - Обозначение новой характерной точки

Схема расположения границ публичного сервитута

Выносной лист 48

МСК-47, зона 2



Ленинградская область
Волосовский муниципальный район
МО Сабское сельское поселение

Масштаб 1:2000

Условные обозначения

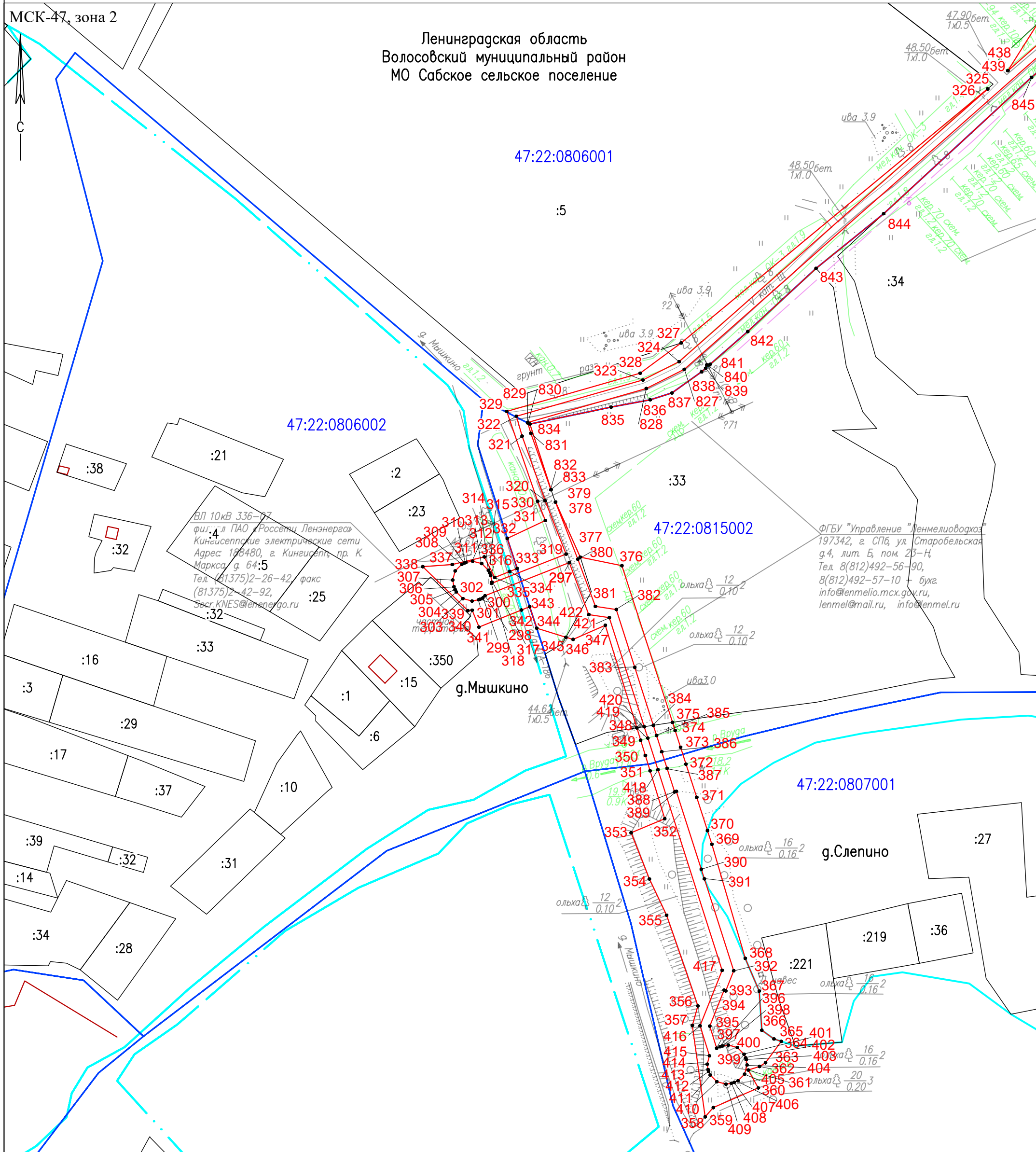
- - Проектные границы публичного сервитута
- - Часть границы, сведения ЕГРН о которой позволяют однозначно определить ее положение на местности
- - Проектное местоположение газопровода
- - Граница кадастрового квартала
- - Граница населенного пункта
- - Граница муниципального образования

- - Граница зданий, сооружений
- 47:22:0354001 - Номер кадастрового квартала
- :40 - Кадастровый номер земельного участка
- - Характерная точка границы, сведения о которой позволяют однозначно определить ее положение на местности
- 1 - Обозначение новой характерной точки

Схема расположения границ публичного сервитута

Выносной лист 49

Ленинградская область
Волосовский муниципальный район
МО Сабское сельское поселение



Масштаб 1:2000

Условные обозначения

- | | | | |
|---------------------------------------|--|------------------------------------|---|
| — | - Проектные границы публичного сервитута | — | - Граница зданий, сооружений |
| — | - Часть границы, сведения ЕГРН о которой позволяют однозначно определить ее положение на местности | 47:22:0354001 | - Номер кадастрового квартала |
| — | - Проектное местоположение газопровода | :40 | - Кадастровый номер земельного участка |
| — | - Граница кадастрового квартала | • | - Характерная точка границы, сведения о которой позволяют однозначно определить ее положение на местности |
| — | - Граница населенного пункта | 1 | - Обозначение новой характерной точки |
| — | - Граница муниципального образования | | |